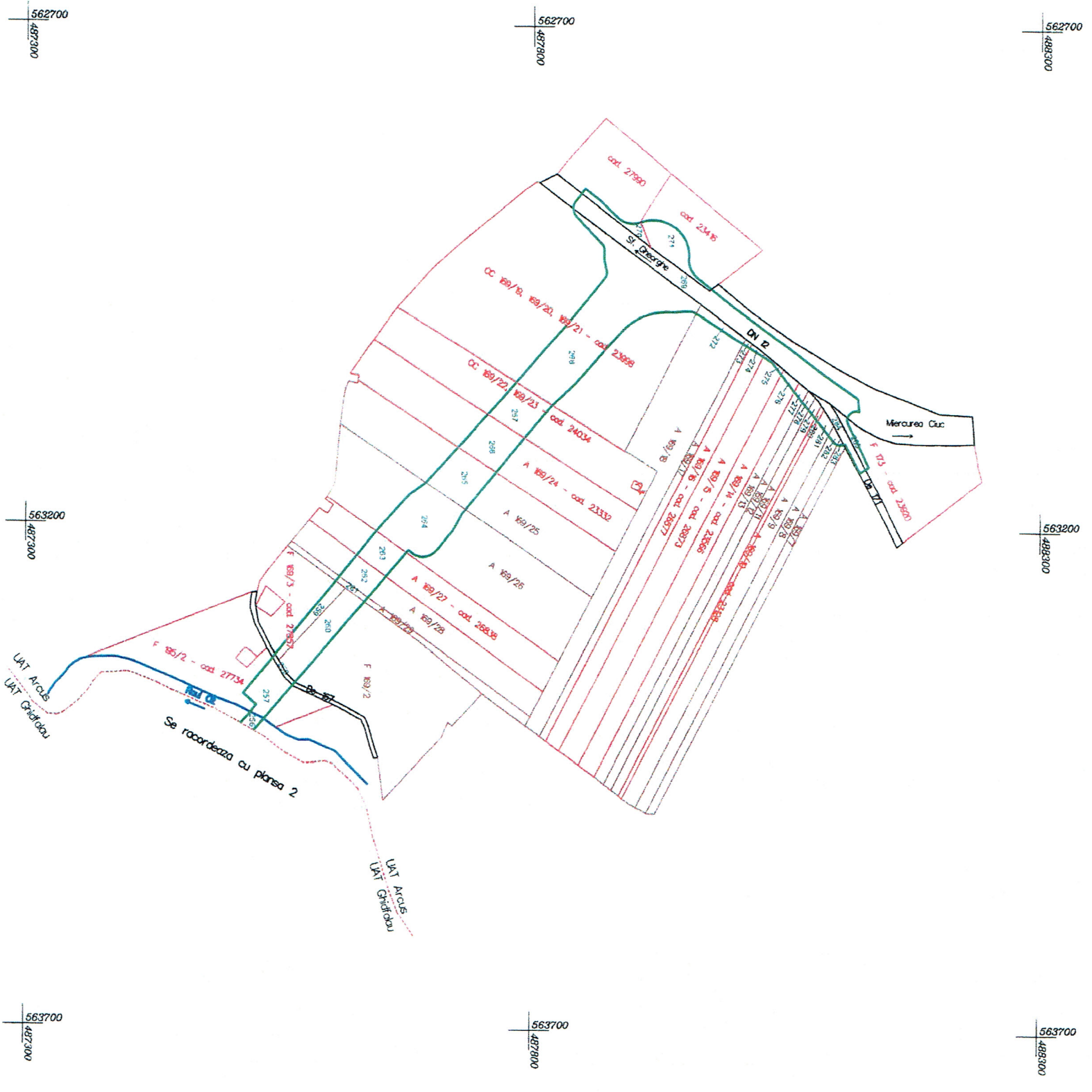


PLAN TOPOGRAFIC CU AMPLASAMENTUL LUCRARII
 VARANTA OCOLITOARE A MUN. SFANTU GHEORGHE

Scara 1:5000
 Planşa 1 - UAT Arcus
 Supraf. coridor expropriere = 55,1241 ha



Prezentul document receptionat este
 valabil insozit de procesul verbal de
 receptie nr.: 38 / data 17 MAI 2012

- Legenda:
- Culoar expropriere
 - Imobile inscrise in cartea funciara pozitionate corect
 - Imobile inscrise in cartea funciara care necesita repositiionare
 - Imobile cu plan parcelar
 - Imobile cu date
 - Imobile fara plan parcelar in baza de date
 - Imobile inscrise in cartea funciara fara geometrie in baza de date
 - Drumuri, terenuri neproductive
 - Ape, canale
 - Limita UAT
 - A 169/25 - indicativ cat. folosinta si numar parcela
 - 266 - pozitia din tabelul cu identificarea proprietatilor



Intocmit,
 ing. Durnut Ioan
 RO-CV-F-0012 - cat. B

Receptionat,
 OCPI Covasna

PROIECTANT: SCURTĂRĂU ȘI PARTENARI
 S.R.L. - BUCUREȘTI
 CALITATE ÎN PROIECTARE
 ȘI ÎN CONSTRUCȚII

PLAN TOPOGRAFIC CU AMPLASAMENTUL LUCRARI
 VARIANTA OCOLITOARE A MUN. SFANTU GHEORGHE

Scara 1:5000

Plansa 2 - UAT Ghidfalau, Sfantu Gheorghe
 Supraf. coridor expropriere = 55,1241 ha



563200
487800

563700
487800

564200
487800

563200
487300

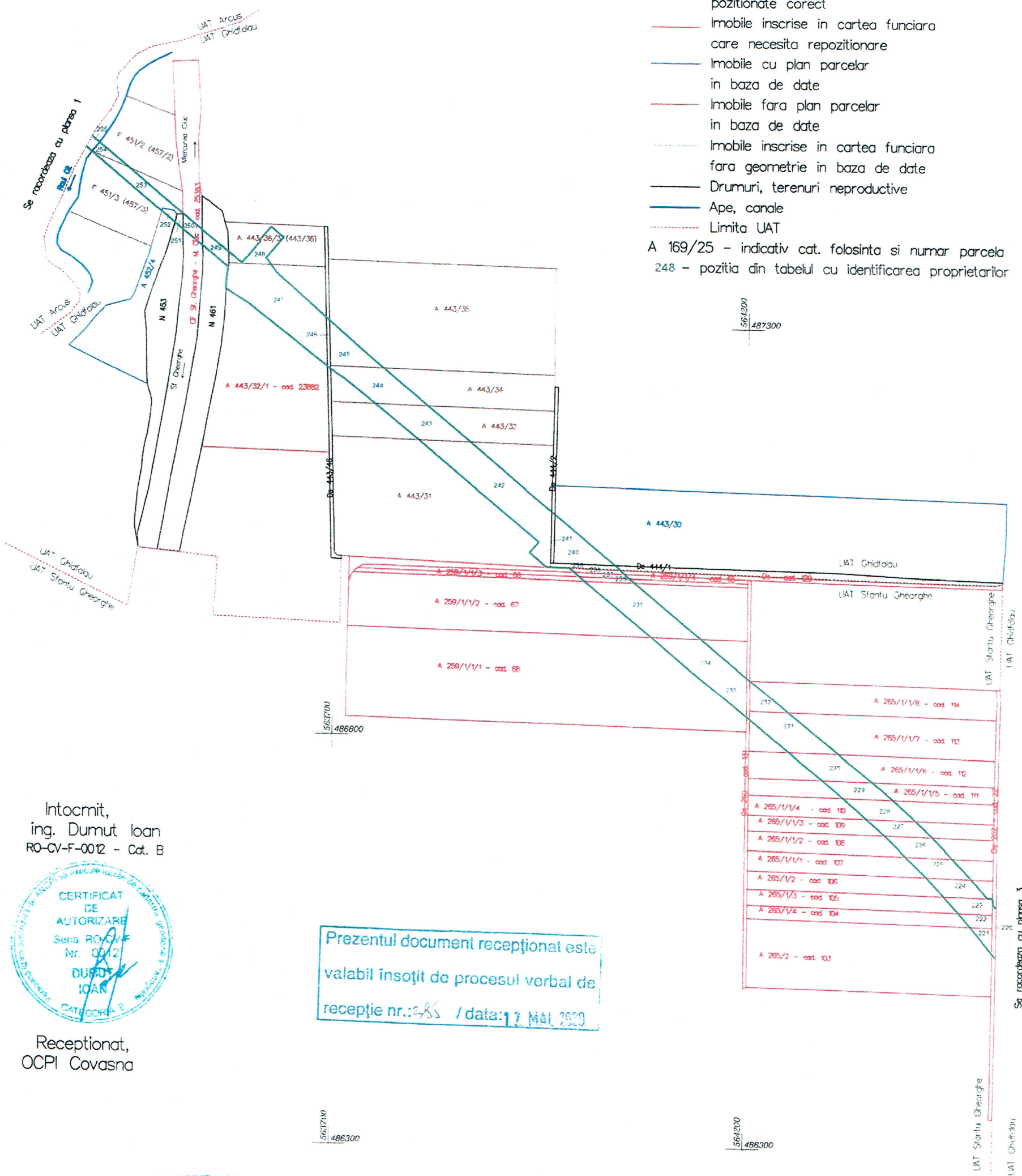
564200
487300

563200
486800

563700
486800

564200
486300

- Legenda:
- Culoar expropriere
 - Imobile inscrise in cartea funciara pozitionate corect
 - Imobile inscrise in cartea funciara care necesita repositionare
 - Imobile cu plan parcelar in baza de date
 - Imobile fara plan parcelar in baza de date
 - Imobile inscrise in cartea funciara fara geometrie in baza de date
 - Drumuri, terenuri neproductive
 - Ape, canale
 - - - Limita UAT
- A 169/25 - indicativ cat. folosinta si numar parcela
 248 - pozitia din tabelul cu identificarea proprietarilor



Intocmit,
 ing. Dumut Ioan
 RO-CV-F-0012 - Cat. B



Receptionat,
 OCPI Covasna

Prezentul document receptionat este
 valabil insoțit de procesul verbal de
 recepție nr.: 285 / data: 12 MAI 2020

...
 ...
 ...

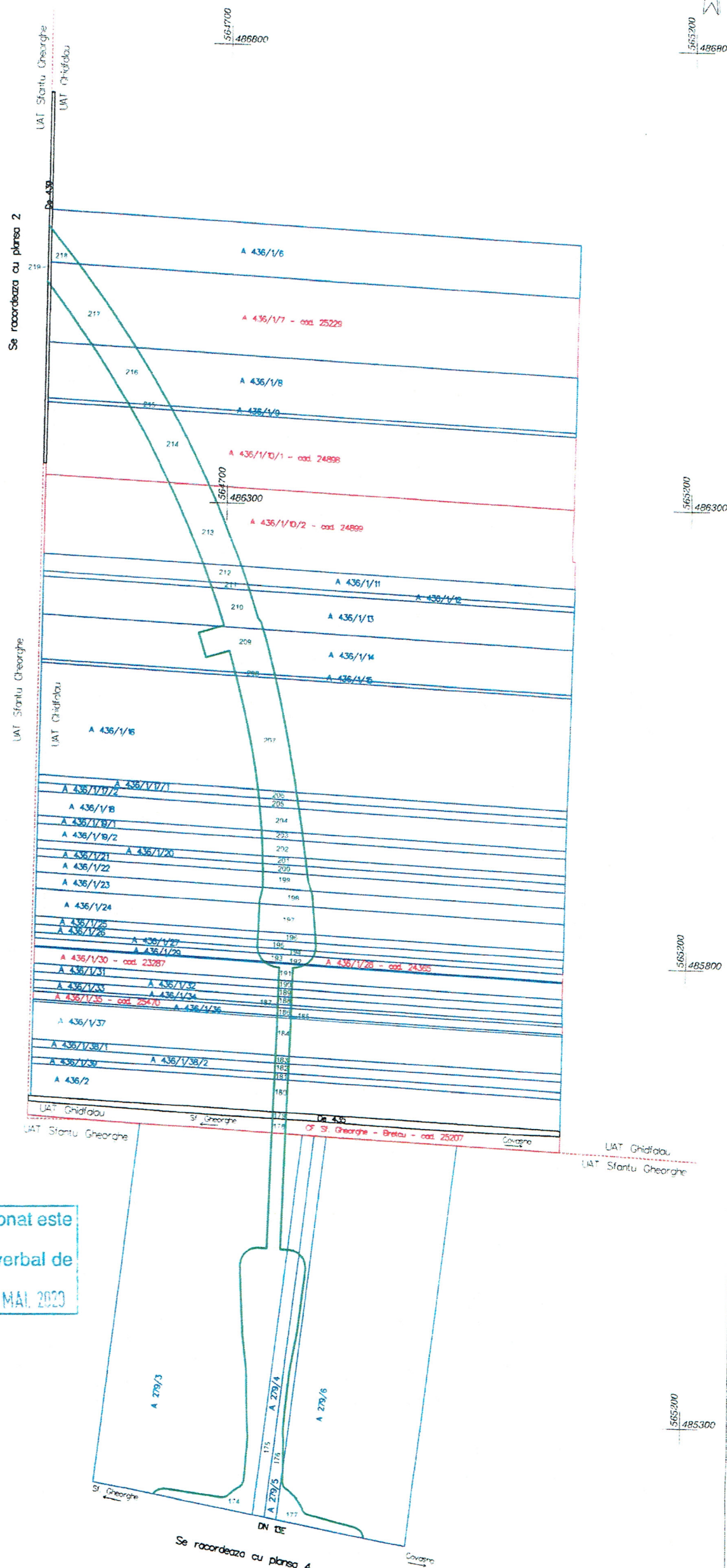
Se racordeaza cu planul 3

UAT Sfantu Gheorghe
 UAT Ghidfalau

PLAN TOPOGRAFIC CU AMPLASAMENTUL LUCRARI
 VARIANTA OCOLITOARE A MUN. SFANTU GHEORGHE

Scara 1:5000

Plansa 3 - UAT Ghidfalau, Sfantu Gheorghe
 Supraf. coridor expropriere = 55,1241 ha



- Legenda:
- Culoar expropriere
 - Imobile inscrise in cartea funciara pozitionate corect
 - Imobile inscrise in cartea funciara care necesita repositionare
 - Imobile cu plan parcelar in baza de date
 - Imobile fara plan parcelar in baza de date
 - Imobile inscrise in cartea funciara fara geometrie in baza de date
 - Drumuri, terenuri neproductive
 - Ape, canale
 - - - Limita UAT
- A 279/3 - indicativ cat. folosinta si numar parcela
 196 - pozitia din tabelul cu identificarea proprietarilor

Intocmit,
 ing. Dumut Ioan
 RO-CV-F-0012 - Cat. B



Receptionat,
 OCPI Covasna

Prezentul document receptionat este
 valabil insozit de procesul verbal de
 receptie nr.: 385 / data: 12. MAI. 2020

UAT Stantii Gheorghe
 Puncta consiliu: Pop Lazar Anghel
 Categorie: B

PLAN TOPOGRAFIC CU AMPLASAMENTUL LUCRARII
 VARIANTA OCOLITOARE A MUN. SFANTU GHEORGHE

Scara 1:5000

Plansa 4 - UAT Sfantu Gheorghe

Supraf. coridor expropriere = 55,1241 ha



565200
485300



- Legenda:
- Culcar expropriere
 - Imobile inscrise in cartea funciara pozitionate corect
 - Imobile inscrise in cartea funciara care necesita repositionare
 - Imobile cu plan parcelar in baza de date
 - Imobile fara plan parcelar in baza de date
 - Imobile inscrise in cartea funciara fara geometrie in baza de date
 - Drumuri, terenuri reproductive
 - Ape, canale
 - - - Limita UAT
- A 169/25 - indicativ cat. folosinta si numar parcela
 169 - pozitia din tabelul cu identificarea proprietarilor

Prezentul document recepționat este
 valabil însoțit de procesul verbal de
 recepție nr.: 585 / data: 12. MAI. 2020

Intocmit,
 ing. Dumut Ioan
 RO-CV-F-0012 - Cat. B



Receptionat,
 OCPI Covasna

Directorul Biroului de Funciune Imobiliara COVASNA,
 Ing. Vasile Popescu
 (Signature)

PLAN TOPOGRAFIC CU AMPLASAMENTUL LUCRARI
 VARIANTA OCOLITOARE A MUN. SFANTU GHEORGHE

Scara 1:5000

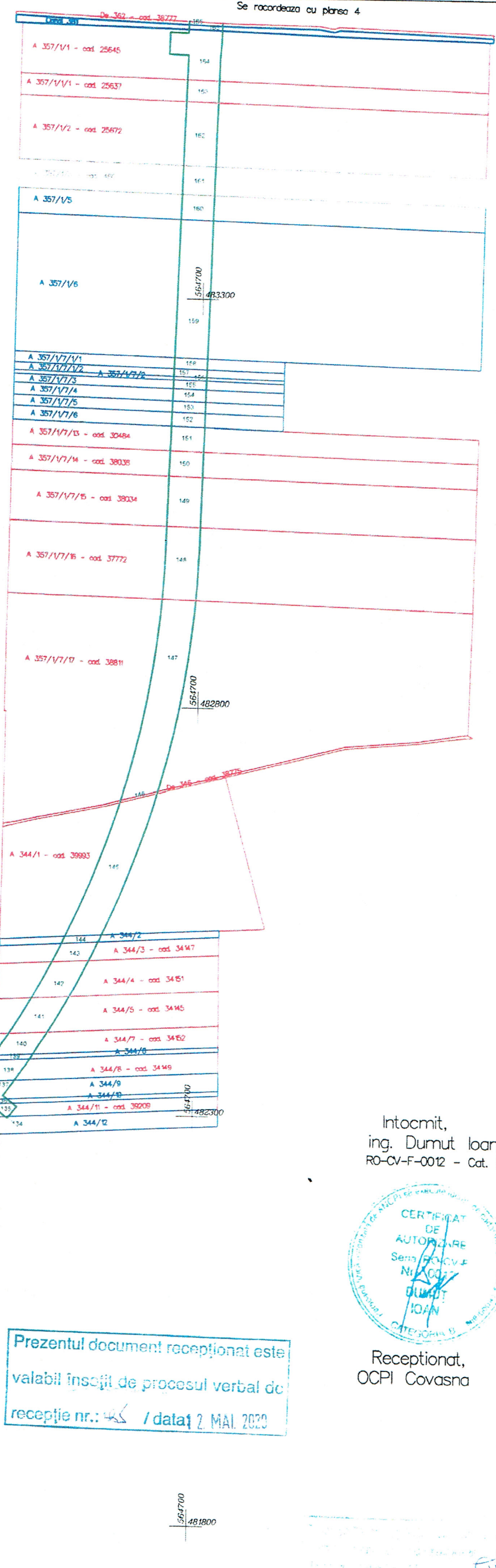
Plansa 5 - UAT Sfantu Gheorghe

Supraf. coridor expropriere = 55,1241 ha

Se racordeaza cu plansa 4



- Legenda:
- Culoar expropriere
 - Imobile inscrise in cartea funciara pozitionate corect
 - Imobile inscrise in cartea funciara care necesita repositionare
 - Imobile cu plan parcelar in baza de date
 - Imobile fara plan parcelar in baza de date
 - Imobile inscrise in cartea funciara fara geometrie in baza de date
 - Drumuri, terenuri neproductive
 - Ape, canale
 - - - Limita UAT
- A 344/4 - indicativ cat. folosinta si numar parcela
 150 - pozitia din tabelul cu identificarea proprietarilor



Intocmit,
 ing. Dumut Ioan
 RO-CV-F-0012 - Cat. B



Receptionat,
 OCPI Covasna

Prezentul document receptionat este
 valabil insofit de procesul verbal de
 receptie nr.: 485 / data 2. MAI. 2020

[Handwritten notes and signatures]

PLAN TOPOGRAFIC CU AMPLASAMENTUL LUCRARI
 VARIANTA OCULTOARE A MUN. SFANTU GHEORGHE

Scara 1:5000

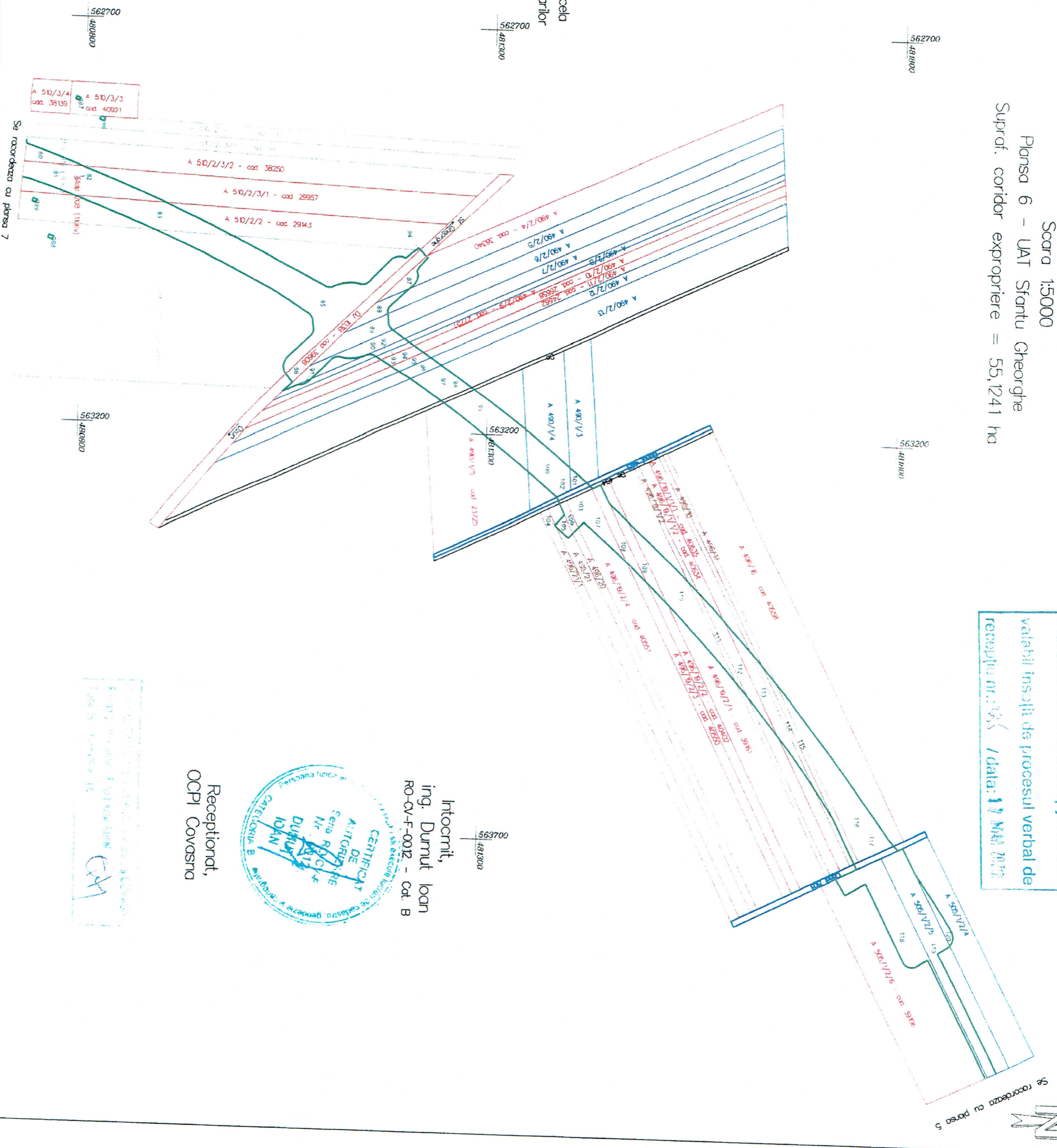
Planşa 6 - UAT Sfantu Gheorghe

Supraf. coridor expropriere = 55,1241 ha

Prezentul document receptionat este
 valabil insotit de procesul verbal de
 receptie nr. 195 / data: 19 MAR 2010

Legenda:

- Culoar expropriere
- Imobile inscrise in cartea funciara pozitionate corect
- Imobile inscrise in cartea funciara care necesita repositiionare
- Imobile cu plan parcelar in baza de date
- Imobile fara plan parcelar in baza de date
- Imobile inscrise in cartea funciara fara geometrie in baza de date
- Drumuri, terenuri neproductive
- Ape, canale
- Limita UAT
- A 169/25 - indicativ cat. folosinta si numar parcela
- 96 - pozitia din tabelul cu identificarea proprietarilor



Intocmit,
 ing. Durnut Ioan
 RO-CV-F-0012 - Cat. B

Receptionat,
 OCPI Covasna

Se racordeaza cu planşa 7



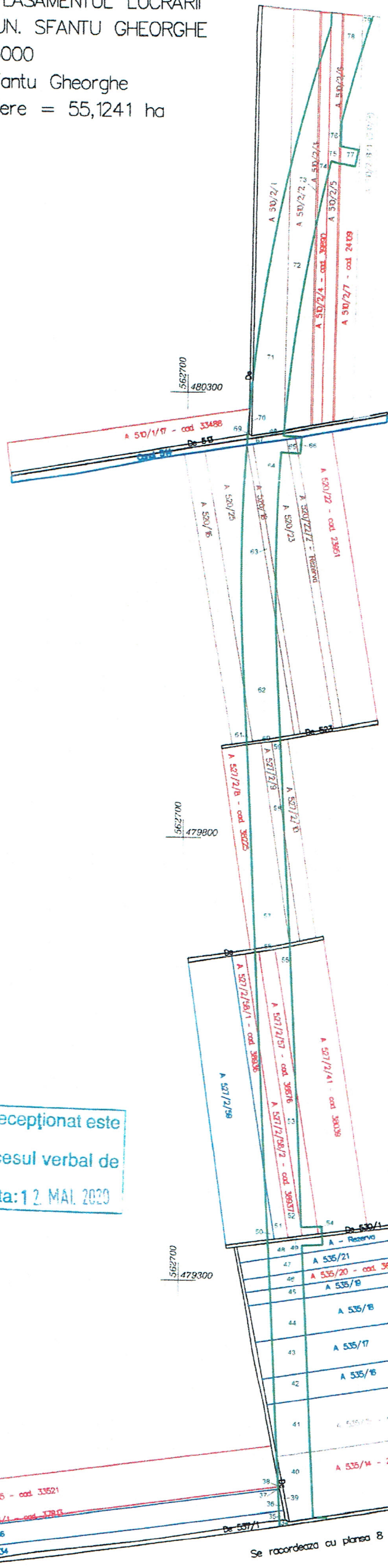


PLAN TOPOGRAFIC CU AMPLASAMENTUL LUCRARI
 VARIANTA OCOLITOARE A MUN. SFANTU GHEORGHE

Scara 1:5000

Plansa 7 - UAT Sfantu Gheorghe
 Supraf. coridor expropriere = 55,1241 ha

Se racordeaza cu plansa 6



- Legenda:
- Culoar expropriere
 - Imobile inscrise in cartea funciara pozitionate corect
 - Imobile inscrise in cartea funciara care necesita repositionare
 - Imobile cu plan parcelar in baza de date
 - Imobile fara plan parcelar in baza de date
 - Imobile inscrise in cartea funciara fara geometrie in baza de date
 - Drumuri, terenuri neproductive
 - Ape, canale
 - - - Limita UAT

A 520/16 - indicativ cat. folosinta si numar parcela
 63 - pozitia din tabelul cu identificarea proprietarilor

Prezentul document receptionat este
 valabil insofit de procesul verbal de
 receptie nr.: 585 / data: 12. MAI. 2020

Intocmit,
 ing. Dumut Ioan
 RO-CV-F-0012 - Cat. B



Receptionat,
 OCPI Covasna

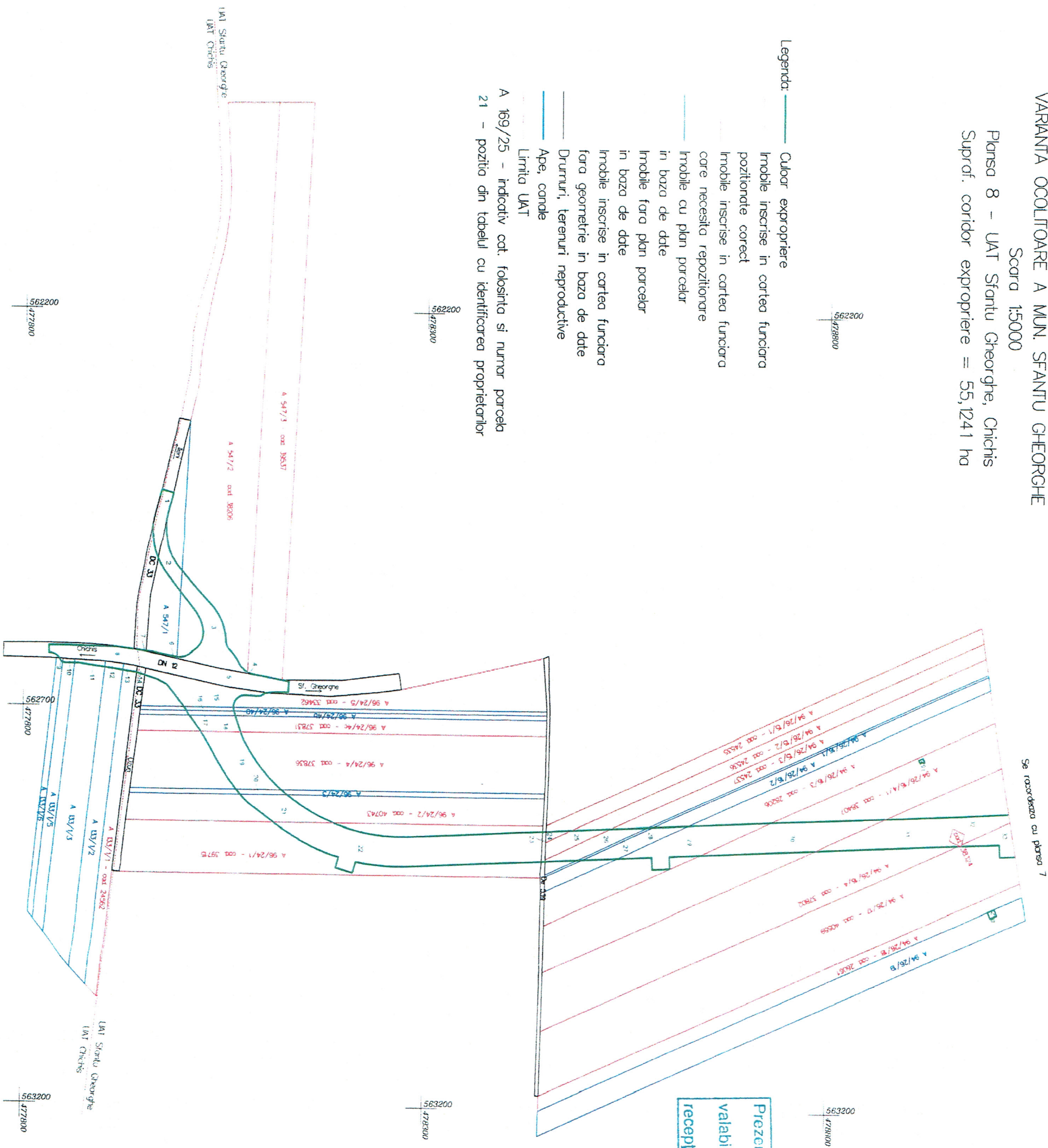
Se racordeaza cu plansa 8

PLAN TOPOGRAFIC CU AMPLASAMENTUL LUCRARI
 VARANTA OCULTOARE A MUN. SFANTU GEORGHIE

Scara 1:5000
 Plansa 8 - UAT Sfantu Gheorghe, Chichis
 Supraf. coridor expropriere = 55,1241 ha

Legenda:

- Culoar expropriere
- Imobile inscise in cartea funciara pozitionate corect
- Imobile inscise in cartea funciara care necesita repositionare
- Imobile cu plan parcelel in baza de date
- Imobile fara plan parcelel in baza de date
- Imobile inscise in cartea funciara fara geometrie in baza de date
- Drumuri, terenuri neproductive
- Ape, canale
- Limita UAT
- A 169/25 - indicativ cat. folosinta si numor parcela
- 21 - pozitia din tabelul cu identificarea proprietarilor



Se raporteaza cu plansa 7

Prezentul document receptionat este
 valabil insozit de procesul verbal de
 receptie nr.: 388 / data: 12 MAI 2023

Intocmit,
 ing. Dumut Ioan
 RO-CV-F-0012 - cat. B



Receptionat,
 OCPI Covasna

PROIECTANT
 PLANUL DE OCULTOARE A MUN. SFANTU GEORGHIE
 PLANSA 8 - UAT Sfantu Gheorghe, Chichis
 PLANSA 8 - UAT Sfantu Gheorghe, Chichis
 PLANSA 8 - UAT Sfantu Gheorghe, Chichis