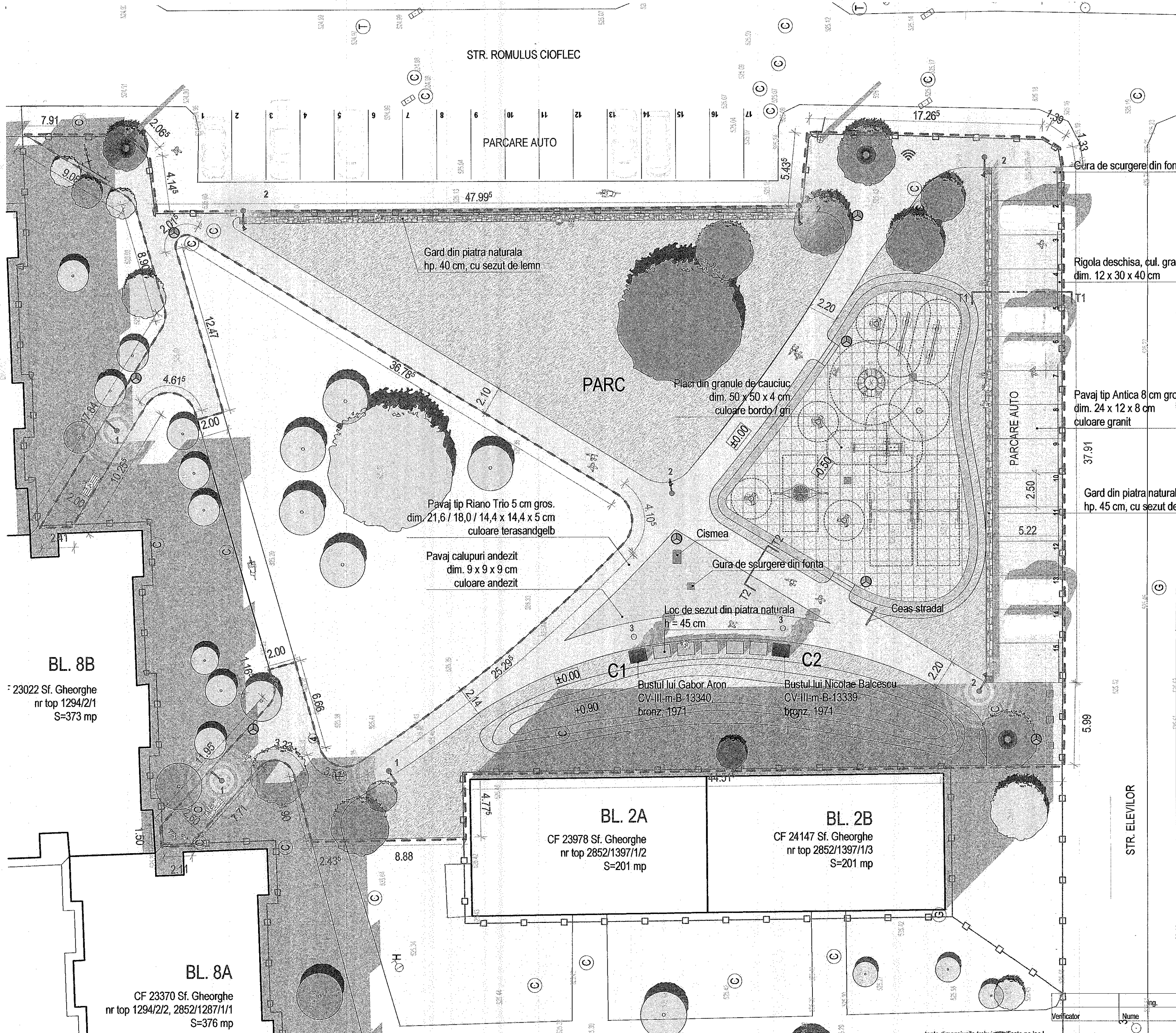
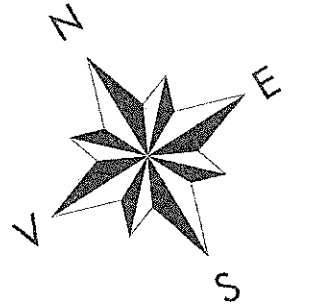



# PLAN DE SITUATIE

scara 1: 200  
Sistem de proiectie STEREO 70  
plan de referinta Marea Neagra



- LIMITA ZONA STUDIATA, S = 2164 MP
- LIMITA C.F. NR. 40154, S = 4834 MP
- CONSTRUCTII VECINE
- ZONA VERDE AMENAJATA S = 988 MP
- ZONA VERDE IN AFARA ZONEI STUDIATE
- PLACI DIN GRANULE DE CAUCIUC LIPIT PE PLATFORMA DE BETON S = 265 MP
- SUPRAFATA PAVATA PROPUSA S = 850 MP
- STALP DE ILUMINAT 6 M = 3 BUC.
- STALP DE ILUMINAT 6 M, CU REFLECTOR MONTAT PE STALP = 5 BUC.
- REFLECTOR DE PARDOSEALA, INGROPAT = 2 BUC.
- WIFI ROUTER = 1 BUC.
- CISMEA = 1 BUC.
- SUPORT PENTRU BICICLETA = 1 BUC.
- GRATAR CU RAMA DE FIXARE PT. POMI = 3 BUC.
- CEAS STRADAL = 1 BUC.
- BANCA CU SPATAR = 2 BUC.
- COS DE GUNOI = 8 BUC.
- OBIECT DE IMPIEDICARE ACCES AUTO, PIATRA NATURALA GRANIT = 3 BUC.
- GURA DE SCURGERE DIN FONTA = 4 BUC.



ORDINUL ARHITECTURII DIN ROMANIA  
6532  
**Zsigmond PÁL**  
Arhitect  
cu drept de semnătură

PLANSHOW  
STR. Sfantu Gheorghe - Covasna

**BL. 8B**  
nr top 1294/2/1  
S=373 mp

**BL. 2A**  
CF 23978 Sf. Gheorghe  
nr top 2852/1397/1/2  
S=201 mp

**BL. 2B**  
CF 24147 Sf. Gheorghe  
nr top 2852/1397/1/3  
S=201 mp

**BL. 8A**  
CF 23370 Sf. Gheorghe  
nr top 1294/2/2, 2852/1287/1/1  
S=376 mp

- toate dimensiunile trebuie verificate pe loc !  
- planurile de arhitectură trebuie citite împreună cu celelalte planuri de specialitate (rezistență, instalații), orice neconcordanță între acestea trebuie raportată proiectanților;  
- straturile mai subțiri de 2 cm nu sunt reprezentate pe planșele de scară 1:50, 1:100;  
- dimensiunile structurilor existente trebuie înțelșite între suprafețele tencuite / placate, iar în cazul celor nou propuse între suprafețele netencuite / neplacate  
- produsele menționate în plan pot fi înlocuite numai cu acordul proiectantului; înlocuitorii trebuie să aibă înfățișare similară și același performanță tehnică;  
- toate materialele lemnoase trebuie tratate în prealabil cu soluție insecticidă, fungicidă și ignifugă în 2 straturi;  
- aplicarea culorilor și comandarea produselor poate să aibă loc numai după prezentarea monștrii, cu aprobarea beneficiarului și arhitectului;  
- folosirea proiectului de către terți este posibilă doar cu acordul proiectanților; drepturile de autor asupra creației arhitecturale aparțin arhitectului;

Verificator	Nume	Semnatura	Cerinta	Referat/Expertiza nr./Data
			A1	
Beneficiar: MUNICIPIUL SFANTU GHEORGHE Pr. nr. 33 / 2018				
Localitate: Sfantu Gheorghe, str. Romulus Cioflec, nr. FN				
Titlu proiect: AMENAJARE PARC - CARTIERUL CIUCULUI S.F.				
Titlu planșă: PLAN DE SITUATIE PROPUS VAR. 1				
Scara: 1:200				
Data: Noi. 2018				
Planșă nr. A.02				

Acest document este proprietatea intelectuală a PLANSHOW S.R.L., respectiv arh. Zsigmond Pál și este sub licența legală de utilizare de autor. Utilizarea în orice formă a conținutului este strict interzisă și este considerată o încălcare a drepturilor de autor. Documentul este valabil numai cu semnătură și stampilă originală.