

Denumirea lucrării	PLAN URBANISTIC ZONAL "ZONA CAMPUL FRUMOS"
Amplasament	DN 13E, Trup A8 Campul Frumos, municipiul Sfântu Gheorghe, județul Covasna
Beneficiar	PRIMARIA MUNICIPIULUI SFANTU GHEORGHE
Proiectant general	S.C."V&K®"S.R.L.-ROMANIA
Numar contract	1528 / 2018
Faza	PLAN URBANISTIC ZONAL
Volumul	PIESE SCRISE SI DESENATE - PLAN URBANISTIC ZONAL REGULAMENT LOCAL DE URBANISM

Director S.C. " V&K®" S.R.L. - Romania	arh. Vivianne Gheorghiu
--	-------------------------

Nota : Toate drepturile de autor privind prezenta documentatie apartin in exclusivitate S.C."V&K®"S.R.L. ROMANIA, Sfântu Gheorghe.Nici un fragment al acestei documentatii nu se poate reproduce sau refolosi la alte documentatii similare, sub nici o forma de reproducere, fara acordul autorului, care este protejat in concordanta cu legislatia romaneasca si internationala prin ® "marca rezervata".

20 decembrie 2019



SOCIETATEA COMERCIALĂ ROMÂNĂ-GERMANĂ DE PROIECTARE SI PRODUCTIE

"V & K" srl ROMÂNIA

520009-Sfântu-Gheorghe, Str. Korosi Csoma Sandor Nr. 24

tel. & fax: 0040 267 352303, mobil: 0040 722 385511 si 0040 722 385512, email: v&k@honoris.ro



COLECTIV TEHNIC DE COORDONARE GENERALA A PROIECTULUI SI PROIECTANTI DE SPECIALITATE

SEF DE PROIECT DE SPECIALITATE : dipl. arh. Vivianne Gheorghiu

ARHITECTURA

dipl.arh. Vivianne Gheorghiu

dipl.tarh. Kali Nagy Stefan

dipl.arh. Mircea Gheorghiu

dipl.arh. Monica Racovita



INSTALATII

S.C." TERMOCONSULT " S.R.L. - dipl. ing. Stefan Grama

S.C."ROMELECTRO" S.R.L. – dipl.ing. Titu Marin

DRUMURI, SISTEMATIZARE VERTICALA SI AMENAJARI EXTERIOARE

dipl.ing. Radnoti Attila

20 decembrie 2019



BORDEROU DE PIESE SCRISE SI DESENATE

Foaie de capat

Borderou de piese scrise si desenate

Dispozitii generale - aferente **PLAN URBANISTIC ZONAL "ZONA CAMPUL FRUMOS"**
DN 13E, Trup A8 Campul Frumos, municipiul Sfântu Gheorghe, judetul Covasna

Fisa de regulament nr. 1 – UTR 49/1 "ISB+TE"

Fisa de regulament nr. 2 – UTR 49/2 "ISB"

Fisa de regulament nr. 3 – UTR 49/3 "ISB+TE"

Fisa de regulament nr. 4 – UTR 49/4 "LSSPA"

Fisa de regulament nr. 5 – UTR 49/5 "SPA"

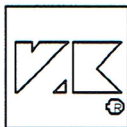
Fisa de regulament nr. 6 – UTR 49/4 "LSSPA"

Extras din PUZ – A-02 "Reglementari propuse, zonificare, circulatii", scara 1:1000

Intocmit,
arh. Monica Racovita



20 decembrie 2019



DISPOZITII GENERALE PLAN URBANISTIC ZONAL "ZONA CAMPUL FRUMOS"

MUNICIPIUL SFANTU GHEORGHE, TRUP A8 CAMPUL FRUMOS, DN 13E, JUDETUL COVASNA

1. PRESCRIPTII SI PREVEDERI GENERALE LA NIVELUL ZONEI CUPRINSE IN PLANUL URBANISTIC ZONAL

Prezentul regulament este intocmit pentru a fi create conditiile de amenajare coerenta si de calitate a teritoriului administrativ al Municipiului Sfantu Gheorghe.

Art.1.2. Prezentul regulament defineste drepturile si obligatiile in domeniul urbanismului, arhitecturii, executarii constructiilor in sensul legislatiei specifice in domeniu (Legea nr.50/91-republicata in Monitorul Oficial al Romaniei nr.3/1997, cu modificarile si completarile din Ordonanța de urgență nr. 122 din 24 noiembrie 2004; Legea nr. 119 din 5 mai 2005; Legea nr. 52 din 8 martie 2006; Legea nr. 376 din 5 octombrie 2006; Legea nr. 117 din 2 mai 2007; legea nr. 101 din 9 mai 2008; Ordonanța de urgență nr. 214 din 4 decembrie 2008; Ordonanța de urgență nr. 228 din 30 decembrie 2008; Legea nr. 261 din 7 iulie 2009; Ordonanța de urgență nr. 85 din 5 octombrie 2011; Legea nr. 269 din 7 decembrie 2011; Ordonanța nr. 6 din 29 ianuarie 2010 aprobată de Legea nr. 125 din 12 iulie 2012; legea nr. 133 din 18 iulie 2012; Legea nr. 154 din 28 septembrie 2012; Legea nr. 81 din 5 aprilie 2013; Legea nr. 127 din 26 aprilie 2013; legea nr. 187 din 24 octombrie 2012; Legea nr. 255 din 19 iulie 2013; Ordonanța de urgență nr. 22 din 6 mai 2014; Legea nr. 82 din 24 iunie 2014; Ordonanța de urgență nr. 41 din 30 septembrie 2015; Ordonanța de urgență nr. 7 din 16 martie 2016; Legea nr. 53 din 30 martie 2016; Legea nr. 148 din 12 iulie 2016; Legea nr. 159 din 19 iulie 2016; Hotararea Guvernului nr.525/1996 - republicata in temeiul art. II din Hotararea Guvernului nr. 855/2001, publicata in Monitorul Oficial al României, Partea I, nr. 576 din 14 septembrie 2001, cu modificarile si completarile din: Hotararea Guvernului nr. 789/1997, Hotararea Guvernului nr. 59/1999, Hotararea Guvernului nr. 960/1999 si Hotararea Guvernului nr. 855/2001; Legea nr. 350/2001 privind amenajarea teritoriului si urbanismul, cu modificarile si completarile din: Ordonanța nr. 69 din 13 august 2004; legea nr. 289 din 7 iulie 2006; Ordonanța nr. 18 din 31 ianuarie 2007; Legea nr. 168 din 12 iunie 2007; Ordonanța nr. 27 din 27 august 2008; Ordonanța de urgență nr. 10 din 25 februarie 2009; Legea nr. 183 din 26 mai 2009; Legea nr. 242 din 23 iunie 2009; Legea nr. 345 din 11 noiembrie 2009; Ordonanța de urgență nr. 7 din 2 februarie 2011; Legea nr. 162 din 11 iulie 2011; Legea nr. 221 din 29 noiembrie 2011; Ordonanța de urgență nr. 81 din 28 septembrie 2011 aprobată prin Legea nr. 219 din 19 noiembrie 2012; Ordonanța de urgență nr. 85 din 12 decembrie 2012; Legea nr. 190 din 26 iunie 2013; Legea nr. 229 din 15 iulie 2013; Legea nr. 302 din 27 noiembrie 2015; Legea nr. 303 din 27 noiembrie 2015 si alte prevederi legale.



Art.1.3. Construirea si amenajarile aferente trebuie sa se integreze in cadrul natural si antropic existent.

Autorizarea construirii poate fi refuzata daca nu sunt respectate prevederile art.1

Art.1.4. Prezentele reglementari se utilizeaza avand la baza piesele scrise si plansele desenate componente ale acestei documentatii de urbanism.

Serviciul de Urbanism si Amenajarea Teritoriului de pe langa Primaria Municipiului Sfântu Gheorghe va trebui consultata in orice problema care necesita clarificari in ceea ce priveste realizarea constructiilor.

Art.1.5. Activitatea de construire in zona urmeaza sa se desfasoare in cadrul urmatoarelor categorii principale:

- Construirea cu prioritate pe terenuri libere sau eliberate de constructii de tip cladiri sau retele tehnico-edilitare existente
- Realizarea unor delimitari clare ale proprietatilor si stabilirea competentelor fiecarui proprietar pentru functionarea corecta in ansamblu a zonei
- Realizarea echiparii tehnico-edilitare a zonei

Art.1.6. Aspecte compozitionale si functionale

- zonele functionale rezultate (zona mixta – industrie, servicii, birouri; zona mixta – locuinte, servicii, sport si agrement, zona constructii aferente lucrarilor tehnico-edilitare, drumuri, parcaje) vor trebui sa coexiste si sa functioneze fara a se deranja.

In acest sens se impune ca, orice dezvoltare propusa prin noi constructii, sa se faca cu respectarea limitelor zonelor constructibile (edificabile), a procentului si a coeficientului de ocupare al terenului, ale pantelor acoperisurilor, materialelor de constructii specifice, etc.

- mentinerea spatiilor libere intre constructii si amenajarea unor zone verzi, care sa serveasca rolul de perdele verzi de protectie si de ambientare, de tip urban

- dezvoltarea numai a functiunilor preconizate la data intocmirii documentatiei de urbanism, ca functiuni ce pot sa coexiste intr-o vecinatate nederanjanta si in parametri optimi de protectia mediului (sol,aer,apa)

Art.1. 7. Recomandari privind organizarea circulatiei

- modernizarea strazilor si acceselor adiacente cu gabaritele preconizate prin prezentul proiect (latimi de drumuri, raze de racordare etc.) si realizarea strazilor noi

- rezolvarea celorlalte componente ale unei functionari corecte ale unei artere (strazi, alei de circulatie, drumuri de incinta, platforme, rigole, podete, pante de dirijare a apelor meteorice, lucrari de sistematizare verticala)



Art.1.8. Termenii continuti

Termenii continuti in Regulament sunt explicitati in Legea nr.50/91-republicata in Monitorul Oficial al Romaniei nr.3/1997, cu modificarile si completarile din Ordonanța de urgență nr. 122 din 24 noiembrie 2004; Legea nr. 119 din 5 mai 2005; Legea nr. 52 din 8 martie 2006; Legea nr. 376 din 5 octombrie 2006; Legea nr. 117 din 2 mai 2007; legea nr. 101 din 9 mai 2008; Ordonanța de urgență nr. 214 din 4 decembrie 2008; Ordonanța de urgență nr. 228 din 30 decembrie 2008; Legea nr. 261 din 7 iulie 2009; Ordonanța de urgență nr. 85 din 5 octombrie 2011; Legea nr. 269 din 7 decembrie 2011; Ordonanța nr. 6 din 29 ianuarie 2010 aprobată de Legea nr. 125 din 12 iulie 2012; legea nr. 133 din 18 iulie 2012; Legea nr. 154 din 28 septembrie 2012; Legea nr. 81 din 5 aprilie 2013; Legea nr. 127 din 26 aprilie 2013; legea nr. 187 din 24 octombrie 2012; Legea nr. 255 din 19 iulie 2013; Ordonanța de urgență nr. 22 din 6 mai 2014; Legea nr. 82 din 24 iunie 2014; Ordonanța de urgență nr. 41 din 30 septembrie 2015; Ordonanța de urgență nr. 7 din 16 martie 2016; Legea nr. 53 din 30 martie 2016; Legea nr. 148 din 12 iulie 2016; Legea nr. 159 din 19 iulie 2016; Hotararea Guvernului nr.525/1996 - republicata in temeiul art. II din Hotararea Guvernului nr. 855/2001, publicata in Monitorul Oficial al României, Partea I, nr. 576 din 14 septembrie 2001, cu modificarile si completarile din: Hotararea Guvernului nr. 789/1997, Hotararea Guvernului nr. 59/1999, Hotararea Guvernului nr. 960/1999 si Hotararea Guvernului nr. 855/2001; Legea nr. 350/2001 privind amenajarea teritoriului si urbanismul, cu modificarile si completarile din: Ordonanța nr. 69 din 13 august 2004; legea nr. 289 din 7 iulie 2006; Ordonanța nr. 18 din 31 ianuarie 2007; Legea nr. 168 din 12 iunie 2007; Ordonanța nr. 27 din 27 august 2008; Ordonanța de urgență nr. 10 din 25 februarie 2009; Legea nr. 183 din 26 mai 2009; Legea nr. 242 din 23 iunie 2009; Legea nr. 345 din 11 noiembrie 2009; Ordonanța de urgență nr. 7 din 2 februarie 2011; Legea nr. 162 din 11 iulie 2011; Legea nr. 221 din 29 noiembrie 2011; Ordonanța de urgență nr. 81 din 28 septembrie 2011 aprobată prin Legea nr. 219 din 19 noiembrie 2012; Ordonanța de urgență nr. 85 din 12 decembrie 2012; Legea nr. 190 din 26 iunie 2013; Legea nr. 229 din 15 iulie 2013; Legea nr. 302 din 27 noiembrie 2015; Legea nr. 303 din 27 noiembrie 2015, Glosarul de termeni economici, juridici si tehnici in domeniul constructiilor (Buletinul Constructiilor vol.4 Serie noua – 2012) in prezenta documentatie tehnica scrisa si desenata (vezi “legenda” de pe piesele desenate si volumele de piese scrise).

Regulamentul este valabil in conditiile aprobarii lui o data cu Planul Urbanistic Zonal de catre Consiliul Local al Municipiului Sfântu Gheorghe, in conditiile prevazute de Legea 350/2001 cu completarile si modificarile ulterioare.

Schimbarea unor normative tehnice, aparitia unor normative tehnice noi, ca si aparitia altor acte normative pot conduce, dupa caz, la modificarea unor parti sau a intregii documentatii urbanistice.

Construirea in unitatile teritoriale de referinta continute in prezentul “plan urbanistic zonal” este posibila numai in conformitate cu precizarile din prezentele “reglementari”.



SOCIETATEA COMERCIALĂ ROMÂNĂ-GERMANĂ DE PROIECTARE SI PRODUCTIE

"V & K" srl ROMÂNIA

520009-Sfântu-Gheorghe, Str. Korosi Csoma Sandor Nr. 24

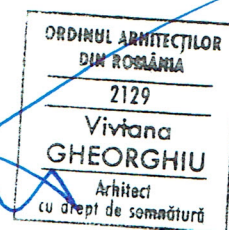
tel. & fax: 0040 267 352303, mobil: 0040 722 385511 si 0040 722 385512, email: v&k@honoris.ro



Primaria Municipiului Sfântu Gheorghe, prin Sectia de Urbanism si Amenajarea Teritoriului va pune la dispozitia fiecarui investitor, care a obtinut "Certificat de urbanism", o copie din prezentele "reglementari" si plansa aferenta unitatii teritoriale de referinta din care face parte parcela pe care se intentioneaza a se construi, pentru a fi utilizata de proiectantul care va intocmi documentatia tehnica de realizarea a constructiilor .

Proiectant,
arh. Gheorghiu Vivianne

20 decembrie 2019





FISA DE REGULAMENT NR. 1

UTR 49/1 – “ISB+TE”

Art.1. DENUMIREA ZONEI:

"ZONA FUNCTIONALA MIXTA – INDUSTRIE, SERVICII SI BIROURI" SI "ZONA FUNCTIONALA CONSTRUCTII AFERENTE LUCRARILOR TEHNICO-EDILITARE

(notate pe planşa de reglementari cu “ISB+TE”)

Art.2. DELIMITAREA ZONEI: (vezi planşa A-02 “Reglementari propuse, zonificare, circulatii”):

- Nord: Drum National DN 13E
- Vest: terenuri agricole in extravilan
- Est: strada de categoria a III-a profil “P3” , UTR 49/2
- Sud: zona industrie, depozitare si servicii

Art.3. CONSTRUCTII EXISTENTE:

- Pe amplasament exista cladiri agricole, si anexe gospodaresti si tehnice existente si parcele neconstruite, retele tehnico-edilitare
- pe strazile adiacente zonei exista retele tehnico-edilitare

Art.4. CONSTRUCTII PROPUSE:

- loturi de minimum 1.500 mp pe care se vor realiza constructii industriale, prestari servicii, birouri, admisitrative, comerciale, constructii aferente lucrarilor tehnico-edilitare


- constructiile cu functiuni complementare zonei vor putea fi autorizate cu conditia ca acestea sa fie compatibile cu vecinatatile si cu zona in integral. Serviciul de urbanism din cadrul Primarie Municipiului Sfantu Gheorghe va analiza, avand in vedere specificitatea posibilei functiuni, compatibilitatea si conditiile in care este permisa functiunea solicitata.

- parcaje

- alei carosabile de circulatie aferente

- spatii verzi

- utilitati tehnico-edilitare




Art.5. REGLEMENTARI ALE ZONEI indicativ "ISB + TE" :

Art.5.1. Regimul de aliniere a constructiilor

- Realizarea constructiilor noi se va face cu incadrarea in "limita zonei de construire"(edificabil) marcata pe plansa A-02 - Reglementari , cu respectarea stricta a distantelor fata de vecinatati
- Prevederile Codului Civil
- Reglementari conform normativelor ed securitate la incendiu
- Distantele reglementate sunt marcate pe plansa A-02 "Reglementari propuse, zonificare, circulatii"
- Alinierea cladirilor se va face paralel cu "linia de construire" - edificabil pe o lungime de minim o treime din lungimea cladirii
- Nu este obligatorie pe nici o latura a "liniei de construire" - edificabil din cadrul parcelei, inscrierea pe aceasta linie, cladirile putand fi retrase partial sau total
- Toate elementele constructive ale cladirilor, inclusiv balcoane, scari, planuri inclinate, copertine, etc. trebuie sa fie inscise in "linia de construire" - edificabil
- Spatiul dintre aliniamentul parcelei si fatadele cladirilor poate fi amenajat cu terase, trepte, plantatii, alte amenajari exterioare fara ca acestea, inclusiv imprejmuirea sa depaseasca aliniamentul parcelei
- In masura in care un proprietar detine ca lot constructibil mai mult de un lot dintre cele evidentiate in prezentul plan urbanistic zonal, toate regulile de construire se transfera la lotul mai mare (distanta fata de vecini, distanta fata de strada, amplasare functiuni, coeficient de ocupare a terenului, procent de ocupare a terenului etc.).

Art.5.2. Suprafata parcelei

- Alaturarea parcelelor si cladirilor este posibila cu respectarea Codului Civil (art.611-616), dar numai in baza acordului scris al proprietarului vecin, printr-un inscris autentic.
- Atunci cand o cladire noua se alatura unei cladiri deja construite dupa aprobarea Regulamentului, solutia tehnica de rezistenta si stabilitate va fi intocmita si verificata in conformitate cu prevederile legislative si normative in vigoare, astfel incat sa nu se afecteze stabilitatea cladirii existente.



Art.5.3. Regimul de utilizare al terenului:

Realizarea constructiilor noi se va face prin inscrierea la nivelul incintei proprii in urmatoorii indici de utilizare a terenului:

- Zona functionala mixta – industrie, servicii si birouri:
 - procent de ocupare a terenului (POT) = 60 %
- Zona functionala constructii aferente lucrarilor tehnico-edilitare supraterane:
 - procent de ocupare a terenului (POT) = 60 %
- Zona functionala mixta – industrie, servicii si birouri:
 - coeficient de utilizare a terenului (CUT) = 2,4
- Zona functionala constructii aferente lucrarilor tehnico-edilitare supraterane:
 - coeficient de utilizare a terenului (CUT) = 0,6

Art.5.4. Regimul de inaltime a cladirilor:

- Zona functionala mixta – industrie, servicii si birouri: constructiile noi de tip cladiri / copertine vor avea maximum 4 (patru) nivele deasupra solului
- Zona functionala constructii aferente lucrarilor tehnico-edilitare supraterane: constructiile noi de tip cladiri / copertine vor avea maximum 1 (un) nivel deasupra solului
- nu se considera "nivel" :
 - spatiile de tip "demisol", cu conditia ca volumul de deasupra terenului sa fie cel mult jumatate din volumul total al acestui nivel
- inaltimea maxima la atic a constructiilor nu va depasi 16,0 m fata de cota +/-0.00 a cladirii
- cota +/-0.00 a cladirilor va fi cu cel putin 0,50 m deasupra cotei axului strazii din care se accede parcela, respectiv a cotei terenului amenajat in zona acceselor

Inaltimea maxima a constructiilor de publicitate (totem/turn publicitar, catarge cu steaguri, alte panouri de reclama si directionare) sau alte constructii de tip turbine eoliene, cosuri, nu va depasi 50,00 metri inaltime.

Art.5.5. Invelitoarea constructiilor

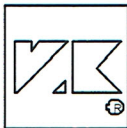
Invelitoarea constructiilor va fi de tip terasa.

Pe acoperis se pot amplasa unitati de ventilatie si incalzire etc, mascate arhitectural.

Pe acoperis se pot monta, dupa caz, panouri fotovoltaice.

Art.5.6. Categorii de materiale de constructii

- materialele de constructii folosite vor fi cele de tip "durabil": caramida, beton, beton armat, metal, precum si material lemnos in procent maxim de 30 %



- ca materiale pentru suprafetele exterioare vizibile sunt permise:
- panouri de tip sandwich
- tencuieli praf piatra alba sau zugraveli albe (au alte materiale de aspect similar si calitate superioara) sau alte culori alese in armonie cu materialele folosite
- placaje caramida aparenta sau alte materiale specifice pentru placari la soclu, piatra, similipiatra
- elemente aparente de lemn in procent de maximum 30 %
- tamplaria exterioara va fi din aluminiu, PVC sau lemn in diferite culori

Art. 5.7. Cladiri anexe

- cladirile anexe de tip gospodaresc si anexe tehnice ale functiunilor permise prin regulament si sunt amplasate in amenajabilul parcelei (delimitat de linia de construire) fara a depasi 30% din suprafata acesteia.
- cladirile anexe pot fi autorizate numai odata cu / sau dupa autorizarea construirii functiunii principale
- materialele de constructie alese vor fi conforme normelor de rezistenta, de protectie contra incendiilor si de igiena. Forma si materialele se vor inscrie in imaginea de ansamblu a cladirilor de pe parcela.

Art. 5.8. Parcaje

- Numarul minim de parcaje se va realiza in conformitate cu prevederile H.G. nr. 525/1996 – Regulamentul General de Urbanism., Anexa nr. 5, in functie de specificul activitatilor ce vor fi desfasurate

Art. 5.9. Delimitari incinta

- delimitarea spatiilor spre caile publice se va face cu imprejuriri care sa nu depaseasca o inaltime de 2.00 m de la cota terenului natural.
- materialele folosite pentru imprejuririle dinspre caile de acces vor putea fi :
- metal alcatuit din elemente verticale sau orizontale transparente
- zidarie de caramida sau piatra la soclu, in combinatie cu lemn sau metal
- beton armat
- gard viu
- imprejuririle executate din zidarie de caramida, piatra sau beton, amplasate spre drumuri, realizate ca suprafete opace, de inaltime mai mare decat 0,6 m, vor avea o lungime maxima de 6,0 m.

5.10. Plantatii, zone verzi

Suprafata minima a spatiilor verzi va fi de 20% din suprafata parcelei.
In cazul realizarii de constructii pentru turism (unitati de cazare), suprafata minima a spatiilor verzi va fi de 25% din suprafata parcelei.



- plantatiile de tip arbori si arbusti vor fi numai de genul acelora care nu creeaza umbriri defavorabile spre vecini sau obturari ale vizibilitatii pentru conducatorii auto in zonele spre strada. Arborii decorativi din aceasta zona se vor amplasa, respectiv tunde in asa fel insa, incat inaltimea acestora sa fie egala cu maximum lungimea distantei pana la gardul vecinului, plus 1,4 m.

- in masura realizarii unor functiuni ce depasesc la nivel de zgomot indicatorii specifici in cazul unor functiuni diferite , pozitionate in vecinatate, se va planta obligatoriu plantatie de protectie. Este obligatorie o analiza a poluarii potential posibile a altor functiuni decat cea de locuit, in cadrul documentatiilor specifice pentru obtinerea avizului sanitar si a acordului de mediu.

Art.6. UTILITATI

- Toate constructiile -cladiri- care se vor realiza vor avea asigurate utilitati de alimentare cu apa si colectare a apelor menajere si pluviale, in conditiile prevazute de prezentul PUZ, cu respectarea legislatiei si normele sanitare si de protectia mediului

- Apele pluviale si amenajarile exterioare de pe suprafata parcelei se vor realiza in asa fel incat sa nu fie afectate in nici un fel defavorabil parcelele vecine sau strazile adiacente

Intocmit ,

arh. Gheorghiu Vivianne

20 decembrie 2019





FISA DE REGULAMENT NR. 2

UTR 49/2 – “ISB”

Art.1. DENUMIREA ZONEI:

"ZONA FUNCTIONALA MIXTA – INDUSTRIE, SERVICII SI BIROURI"
(notate pe plansa de reglementari cu “ISB”)

Art.2. DELIMITAREA ZONEI: (vezi plansa A-02 “Reglementari propuse, zonificare, circulatii”):

- Nord: Drum National DN 13E
- Vest: strada de categoria a III-a profil “P3” , UTR 49/1
- Est: strada de categoria a III-a profil “P3” , UTR 49/3; UTR 49/6
- Sud: zona industrie, depozitare si servicii

Art.3. CONSTRUCTII EXISTENTE:

- Pe amplasament exista cladiri pentru prestari servicii, administrative, birouri, industriale si anexe gospodaresti si tehnice existente si parcele neconstruite, retele tehnico-edilitare
- pe strazile adiacente zonei exista retele tehnico-edilitare

Art.4. CONSTRUCTII PROPUSE:

- loturi de minimum 1.500 mp pe care se vor realiza constructii industriale, prestari servicii, birouri, administrative, comerciale, pentru turism (unitati de cazare), alimentatie publica, constructii aferente lucrarilor tehnico-edilitare si anexele tehnice aferente

- constructiile cu functiuni complementare zonei vor putea fi autorizate cu conditia ca acestea sa fie compatibile cu vecinatatile si cu zona in integral. Serviciul de urbanism din cadrul Primariei Municipiului Sfântu Gheorghe va analiza, avand in vedere specificitatea posibilei functiuni, compatibilitatea si conditiile in care este permisa functiunea solicitata.

- parcaje

- alei carosabile de circulatie aferente

- spatii verzi

- utilitati tehnico-edilitare



Art.5. REGLEMENTARI ALE ZONEI indicativ "ISB" :

Art.5.1. Regimul de aliniere a constructiilor

- Realizarea constructiilor noi se va face cu incadrarea in "limita zonei de construire"(edificabil) marcata pe plansa A-02 - Reglementari , cu respectarea stricta a distantelor fata de vecinatati
- Prevederile Codului Civil
- Reglementari conform normativelor ed securitate la incendiu
- Distantele reglementate sunt marcate pe plansa A-02 "Reglementari propuse, zonificare, circulatii"
- Alinierea cladirilor se va face paralel cu "linia de construire" - edificabil pe o lungime de minim o treime din lungimea cladirii
- Nu este obligatorie pe nici o latura a "liniei de construire" - edificabil din cadrul parcelei, inscrierea pe aceasta linie, cladirile putand fi retrase partial sau total
- Toate elementele constructive ale cladirilor, inclusiv balcoane, scari, planuri inclinate, copertine, etc. trebuie sa fie inscise in "linia de construire" - edificabil
- Spatiul dintre aliniamentul parcelei si fatadele cladirilor poate fi amenajat cu terase, trepte, plantatii, alte amenajari exterioare fara ca acestea, inclusiv imprejmuirea sa depaseasca aliniamentul parcelei
- In masura in care un proprietar detine ca lot construibil mai mult de un lot dintre cele evidentiate in prezentul plan urbanistic zonal, toate regulile de construire se transfera la lotul mai mare (distanta fata de vecini, distanta fata de strada, amplasare functiuni, coeficient de ocupare a terenului, procent de ocupare a terenului etc.).

Art.5.2. Suprafata parcelei

- Alaturarea parcelelor si cladirilor este posibila cu respectarea Codului Civil (art.611-616), dar numai in baza acordului scris al proprietarului vecin, printr-un inscris autentic.
- Atunci cand o cladire noua se alatura unei cladiri deja construite dupa aprobarea Regulamentului, solutia tehnica de rezistenta si stabilitate va fi intocmita si verificata in conformitate cu prevederile legislative si normative in vigoare, astfel incat sa nu se afecteze stabilitatea cladirii existente.



Art.5.3. Regimul de utilizare al terenului:

Realizarea constructiilor noi se va face prin inscrierea la nivelul incintei proprii in urmatoarii indici de utilizare a terenului:

- procent de ocupare a terenului (POT) = 60 %
- coeficient de utilizare a terenului (CUT) = 4,0

Art.5.4. Regimul de inaltime a cladirilor:

- constructiile noi de tip cladiri / copertine vor avea maximum 7 (sapte) nivele deasupra solului
- nu se considera "nivel" :
 - spatiile de tip "demisol", cu conditia ca volumul de deasupra terenului sa fie cel mult jumatate din volumul total al acestui nivel
- inaltimea maxima la atic a constructiilor nu va depasi 28,0 m fata de cota cota +/-0.00 a cladirii
- cota +/-0.00 a cladirilor va fi cu cel putin 0,50 m deasupra cotei axului strazii din care se accede parcela, respectiv a cotei terenului amenajat in zona acceselor

Inaltimea maxima a constructiilor de publicitate (totem/turn publicitar, catarge cu steaguri, alte panouri de reclama si directionare) sau alte constructii de tip turbine eoliene, cosuri nu va depasi 50,00 metri inaltime.

Art.5.5. Invelitoarea constructiilor

Invelitoarea constructiilor va fi de tip terasa.

Pe acoperis se pot amplasa unitati de ventilatie si incalzire etc, mascate arhitectural.

Pe acoperis se pot monta, dupa caz, panouri fotovoltaice.

Art.5.6. Categoriile de materiale de constructii

- materialele de constructii folosite vor fi cele de tip "durabil": caramida, beton, beton armat, metal, precum si material lemnos in procent maxim de 30 %
- ca materiale pentru suprafetele exterioare vizibile sunt permise:
 - panouri de tip sandwich
 - tencuieli praf piatra alba sau zugraveli albe (au alte materiale de aspect similar si calitate superioara) sau alte culori alese in armonie cu materialele folosite
 - placaje caramida aparenta sau alte materiale specifice pentru placari la soclu, piatra, similipiatra
- elemente aparente de lemn in procent de maximum 30 %
- tamplaria exterioara va fi din aluminiu, PVC sau lemn in diferite culori



Art. 5.7. Cladiri anexe

- cladirile anexe de tip gospodaresc si anexe tehnice ale functiunilor permise prin regulament si sunt amplasate in amenajabilul parcelei (delimitat de linia de construire) fara a depasi 30% din suprafata acesteia.
- cladirile anexe pot fi autorizate numai odata cu / sau dupa autorizarea construirii functiunii principale
- materialele de constructie alese vor fi conforme normelor de rezistenta, de protectie contra incendiilor si de igiena. Forma si materialele se vor inscrie in imaginea de ansamblu a cladirilor de pe parcela.

Art.5.8. Parcaje

- Numarul minim de parcaje se va realiza in conformitate cu prevederile H.G. nr. 525/1996 – Regulamentul General de Urbanism., Anexa nr. 5, in functie de specificul activitatilor ce vor fi desfausate

Art.5.9.Delimitari incinta

- delimitarea spatiilor spre caile publice se va face cu imprejmuiri care sa nu depaseasca o inaltime de 2.00 m de la cota terenului natural.
- materialele folosite pentru imprejmuirile dinspre caile de acces vor putea fi :
 - metal alcatuit din elemente verticale sau orizontale transparente
 - zidarie de caramida sau piatra la soclu, in combinatie cu lemn sau metal
 - beton armat
 - gard viu
- imprejmuirile executate din zidarie de caramida, piatra sau beton, amplasate spre drumuri, realizate ca suprafete opace, de inaltime mai mare decat 0,6 m, vor avea o lungime maxima de 6,0 m.

5.10. Plantatii, zone verzi

Suprafata minima a spatiilor verzi va fi de 20% din suprafata parcelei.

In cazul realizarii de constructii pentru turism (unitati de cazare), suprafata minima a spatiilor verzi va fi de 25% din suprafata parcelei.

- plantatiile de tip arbori si arbusti vor fi numai de genul acelor care nu creeaza umbriri defavorabile spre vecini sau obturari ale vizibilitatii pentru conducatorii auto in zonele spre strada. Arborii decorativi din aceasta zona se vor amplasa, respectiv tunde in asa fel inasa, incat inaltimea acestora sa fie egala cu maximum lungimea distantei pana la gardul vecinului, plus 1,4 m.
- in masura realizarii unor functiuni ce depasesc la nivel de zgomot indicatorii specifici in cazul unor functiuni diferite , pozitionate in vecinatate, se va planta obligatoriu plantatie de



protecție. Este obligatorie o analiză a poluării potențiale a altor funcțiuni decât cea de locuit, în cadrul documentațiilor specifice pentru obținerea avizului sanitar și a acordului de mediu.

Art.6. UTILITATI

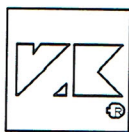
- Toate construcțiile -clădiri- care se vor realiza vor avea asigurate utilități de alimentare cu apă și colectare a apelor menajere și pluviale, în condițiile prevăzute de prezentul PUZ, cu respectarea legislației și normele sanitare și de protecția mediului
- Apele pluviale și amenajările exterioare de pe suprafața parcelei se vor realiza în așa fel încât să nu fie afectate în nici un fel defavorabil parcelele vecine sau străzile adiacente

Intocmit ,

arh. Gheorghiu Vivianne

20 decembrie 2019





FISA DE REGULAMENT NR. 3

UTR 49/1 – "ISB+TE"

Art.1. DENUMIREA ZONEI:

**"ZONA FUNCTIONALA MIXTA – INDUSTRIE, SERVICII SI BIROURI" SI
"ZONA FUNCTIONALA CONSTRUCTII AFERENTE LUCRARILOR TEHNICO-
EDILITARE**

(notate pe planşa de reglementari cu "ISB+TE")

Art.2. DELIMITAREA ZONEI: (vezi planşa A-02 "Reglementari propuse, zonificare, circulații"):

- Nord: UTR 49/6
- Vest: strada de categoria a III-a profil "P3", UTR 49/2
- Est: UTR 49/5
- Sud: UTR 49/4

Art.3. CONSTRUCTII EXISTENTE:

- Pe amplasament exista cladiri anexe si parcele neconstruite, retele tehnico-edilitare
- pe strazile adiacente zonei exista retele tehnico-edilitare

Art.4. CONSTRUCTII PROPUSE:

- loturi de minimum 500 mp pe care se vor realiza constructii industriale, prestari servicii, birouri, admisitrative, comerciale, constructii aferente lucrarilor tehnico-edilitare si anexe tehnice aferente
- constructiile cu functiuni complementare zonei vor putea fi autorizate cu conditia ca acestea sa fie compatibile cu vecinatatile si cu zona in integral. Serviciul de urbanism din cadrul Primarie Municipiului Sfantu Gheorghe va analiza, avand in vedere specificitatea posibilei functiuni, compatibilitatea si conditiile in care este permisa functiunea solicitata.
- parcaje
- alei carosabile de circulatie aferente
- spatii verzi
- utilitati tehnico-edilitare



Art.5. REGLEMENTARI ALE ZONEI indicativ "ISB + TE" :

Art.5.1. Regimul de aliniere a constructiilor

- Realizarea constructiilor noi se va face cu incadrarea in "limita zonei de construire"(edificabil) marcata pe plansa A-02 - Reglementari , cu respectarea stricta a distantelor fata de vecinatati
- Prevederile Codului Civil
- Reglementari conform normativelor ed securitate la incendiu
- Distantele reglementate sunt marcate pe plansa A-02 "Reglementari propuse, zonificare, circulatii"
- Alinierea cladirilor se va face paralel cu "linia de construire" - edificabil pe o lungime de minim o treime din lungimea cladirii
- Nu este obligatorie pe nici o latura a "liniei de construire" - edificabil din cadrul parcelei, inscrierea pe aceasta linie, cladirile putand fi retrase partial sau total
- Toate elementele constructive ale cladirilor, inclusiv balcoane, scari, planuri inclinate, copertine, etc. trebuie sa fie inscise in "linia de construire" - edificabil
- Spatiul dintre aliniamentul parcelei si fatadele cladirilor poate fi amenajat cu terase, trepte, plantatii, alte amenajari exterioare fara ca acestea, inclusiv imprejmuirea sa depaseasca aliniamentul parcelei
- In masura in care un proprietar detine ca lot constructibil mai mult de un lot dintre cele evidentiate in prezentul plan urbanistic zonal, toate regulile de construire se transfera la lotul mai mare (distanta fata de vecini, distanta fata de strada, amplasare functiuni, coeficient de ocupare a terenului, procent de ocupare a terenului etc.).

Art.5.2. Suprafata parcelei

- Alaturarea parcelelor si cladirilor este posibila cu respectarea Codului Civil (art.611-616), dar numai in baza acordului scris al proprietarului vecin, printr-un in scris autentic.
- Atunci cand o cladire noua se alatura unei cladiri deja construite dupa aprobarea Regulamentului, solutia tehnica de rezistenta si stabilitate va fi intocmita si verificata in conformitate cu prevederile legislative si normative in vigoare, astfel incat sa nu se afecteze stabilitatea cladirii existente.

Art.5.3. Regimul de utilizare al terenului:

Realizarea constructiilor noi se va face prin inscrierea la nivelul incintei proprii in urmatoarii indici de utilizare a terenului:



- Zona functionala mixta – industrie, servicii si birouri:
 - procent de ocupare a terenului (POT) = 60 %
- Zona functionala constructii aferente lucrarilor tehnico-edilitare supratere:
- procent de ocupare a terenului (POT) = 60 %
- Zona functionala mixta – industrie, servicii si birouri:
 - coeficient de utilizare a terenului (CUT) = 2,4
- Zona functionala constructii aferente lucrarilor tehnico-edilitare supratere:
 - coeficient de utilizare a terenului (CUT) = 0,6

Art.5.4. Regimul de inaltime a cladirilor:

- Zona functionala mixta – industrie, servicii si birouri: constructiile noi de tip cladiri / copertine vor avea maximum 4 (patru) nivele deasupra solului
- Zona functionala constructii aferente lucrarilor tehnico-edilitare supratere: constructiile noi de tip cladiri / copertine vor avea maximum 1 (un) nivel deasupra solului
- nu se considera “nivel” :
 - spatiile de tip “demisol”, cu conditia ca volumul de deasupra terenului sa fie cel mult jumatate din volumul total al acestui nivel
- inaltimea maxima la atic a constructiei nu va depasi 16,0 m fata de cota cota +/-0.00 a cladirii
- cota +/-0.00 a cladirilor va fi cu cel putin 0,50 m deasupra cotei axului strazii din care se accede parcela, respectiv a cotei terenului amenajat in zona acceselor

Inaltimea maxima a constructiilor de publicitate (totem/turn publicitar, catarge cu steaguri, alte panouri de reclama si directionare) sau alte constructii de tip turbine eoliene, cosuri nu va depasi 50,00 metri inaltime.

Art.5.5. Invelitoarea constructiilor

Invelitoarea constructiilor va fi de tip terasa.

Pe acoperis se pot amplasa unitati de ventilatie si incalzire etc, mascate arhitectural.

Pe acoperis se pot monta, dupa caz, panouri fotovoltaice.

Art.5.6. Categorii de materiale de constructii

- materialele de constructii folosite vor fi cele de tip “durabil”: caramida, beton, beton armat, metal, precum si material lemnos in procent maxim de 30 %
- ca materiale pentru suprafetele exterioare vizibile sunt permise:
 - panouri de tip sandwich
 - tencuieli praf piatra alba sau zugraveli albe (au alte materiale de aspect similar si calitate superioara) sau alte culori alese in armonie cu materialele folosite



- placaje caramida aparenta sau alte materiale specifice pentru placari la soclu, piatra, similipiatra
- elemente aparente de lemn in procent de maximum 30 %
- tamplaria exterioara va fi din aluminiu, PVC sau lemn in diferite culori

Art. 5.7. Cladiri anexe

- cladirile anexe de tip gospodaresc si anexe tehnice ale functiunilor permise prin regulament si sunt amplasate in amenajabilul parcelei (delimitat de linia de construire) fara a depasi 30% din suprafata acesteia.
- cladirile anexe pot fi autorizate numai odata cu / sau dupa autorizarea construirii functiunii principale
- materialele de constructie alese vor fi conforme normelor de rezistenta, de protectie contra incendiilor si de igiena. Forma si materialele se vor inscrie in imaginea de ansamblu a cladirilor de pe parcela.

Art. 5.8. Parcaje

- Numarul minim de parcaje se va realiza in conformitate cu prevederile H.G. nr. 525/1996 – Regulamentul General de Urbanism., Anexa nr. 5, in functie de specificul activitatilor ce vor fi desfasurate

Art. 5.9. Delimitari incinta

- delimitarea spatiilor spre caile publice se va face cu imprejmuiri care sa nu depaseasca o inaltime de 2.00 m de la cota terenului natural.
- materialele folosite pentru imprejmuirile dinspre caile de acces vor putea fi :
 - metal alcatuit din elemente verticale sau orizontale transparente
 - zidarie de caramida sau piatra la soclu, in combinatie cu lemn sau metal
 - beton armat
 - gard viu
- imprejmuirile executate din zidarie de caramida, piatra sau beton, amplasate spre drumuri, realizate ca suprafete opace, de inaltime mai mare decat 0,6 m, vor avea o lungime maxima de 6,0 m.

5.10. Plantatii, zone verzi

Suprafata minima a spatiilor verzi va fi de 20% din suprafata parcelei.

In cazul realizarii de constructii pentru turism (unitati de cazare), suprafata minima a spatiilor verzi va fi de 25% din suprafata parcelei.

- plantatiile de tip arbori si arbusti vor fi numai de genul acelor care nu creeaza umbriri defavorabile spre vecini sau obturari ale vizibilitatii pentru conducatorii auto in zonele spre strada. Arborii decorativi din aceasta zona se vor amplasa, respectiv tunde in asa fel insa,



incat inaltimea acestora sa fie egala cu maximum lungimea distantei pana la gardul vecinului, plus 1,4 m.

- in masura realizarii unor functiuni ce depasesc la nivel de zgomot indicatorii specifici in cazul unor functiuni diferite , pozitionate in vecinatate, se va planta obligatoriu plantatie de protectie. Este obligatorie o analiza a poluarii potential posibile a altor functiuni decat cea de locuit, in cadrul documentatiilor specifice pentru obtinerea avizului sanitar si a acordului de mediu.

Art.6. UTILITATI

- Toate constructiile -cladiri- care se vor realiza vor avea asigurate utilitati de alimentare cu apa si colectare a apelor menajere si pluviale, in conditiile prevazute de prezentul PUZ, cu respectarea legislatiei si normele sanitare si de protectia mediului

- Apele pluviale si amenajarile exterioare de pe suprafata parcelei se vor realiza in asa fel incat sa nu fie afectate in nici un fel defavorabil parcelele vecine sau strazile adiacente

Intocmit ,

arh. Gheorghiu Vivianne

20 decembrie 2019





FISA DE REGULAMENT NR. 4 UTR 49/4 – “LSSPA”

Art.1. DENUMIREA ZONEI:

"ZONA FUNCTIONALA MIXTA – LOCUINTE, SERVICII, SPORT SI AGREMENT"

(notate pe planşa de reglementari cu “LSSPA”)

Art.2. DELIMITAREA ZONEI: (vezi planşa A-02 “Reglementari propuse, zonificare, circulatii”):

- Nord: strada de categoria a III-a profil “P3”, UTR 49/6
- Vest: strada de categoria a III-a profil “P3”, UTR 49/2
- Est: strada de categoria a III-a profil “P3”, terenuri agricole in extravilan
- Sud: terenuri agricole in extravilan

Art.3. CONSTRUCTII EXISTENTE:

- Pe amplasament nu exista constructii
- pe strazile adiacente zonei exista retele tehnico-edilitare

Art.4. CONSTRUCTII PROPUSE:

- loturi de minimum 150 mp pentru locuintele insiruite si 200 mp pentru celelalte parcele, pe care se vor realiza locuinte izolate, cuplate sau insiruite, constructii pentru prestari servicii, unitati sanitare, unitati pentru invatamant, unitati socio-culturale si anexele tehnice aferente

- constructiile cu functiuni complementare zonei vor putea fi autorizate cu conditia ca acestea sa fie compatibile cu vecinatatile si cu zona in integral. Serviciul de urbanism din cadrul Primariei Municipiului Sfântu Gheorghe va analiza, avand in vedere specificitatea posibilei functiuni, compatibilitatea si conditiile in care este permisa functiunea solicitata.

- parcaje

- alei carosabile de circulatie aferente

- spatii verzi

- utilitati tehnico-edilitare



Art.5. REGLEMENTARI ALE ZONEI indicativ "LSSPA" :

Art.5.1. Regimul de aliniere a constructiilor

- Realizarea constructiilor noi se va face cu incadrarea in "limita zonei de construire"(edificabil) marcata pe plansa A-02 - Reglementari , cu respectarea stricta a distantelor fata de vecinatati
- Prevederile Codului Civil
- Reglementari conform normativelor ed securitate la incendiu
- Distantele reglementate sunt marcate pe plansa A-02 "Reglementari propuse, zonificare, circulatii"
- Alinierea cladirilor se va face paralel cu "linia de construire" - edificabil pe o lungime de minim o treime din lungimea cladirii
- Nu este obligatorie pe nici o latura a "liniei de construire" - edificabil din cadrul parcelei, inscrierea pe aceasta linie, cladirile putand fi retrase partial sau total
- Toate elementele constructive ale cladirilor, inclusiv balcoane, scari, planuri inclinate, copertine, etc. trebuie sa fie inscise in "linia de construire" - edificabil
- Spatiul dintre aliniamentul parcelei si fatadele cladirilor poate fi amenajat cu terase, trepte, plantatii, alte amenajari exterioare fara ca acestea, inclusiv imprejmuirea sa depaseasca aliniamentul parcelei
- In masura in care un proprietar detine ca lot construibil mai mult de un lot dintre cele evidentiuate in prezentul plan urbanistic zonal, toate regulile de construire se transfera la lotul mai mare (distanta fata de vecini, distanta fata de strada, amplasare functiuni, coeficient de ocupare a terenului, procent de ocupare a terenului etc.).

Art.5.2. Suprafata parcelei

- Alaturarea parcelelor si cladirilor este posibila cu respectarea Codului Civil (art.611-616), dar numai in baza acordului scris al proprietarului vecin, printr-un in scris autentic.
- Atunci cand o cladire noua se alatura unei cladiri deja construite dupa aprobarea Regulamentului, solutia tehnica de rezistenta si stabilitate va fi intocmita si verificata in conformitate cu prevederile legislative si normative in vigoare, astfel incat sa nu se afecteze stabilitatea cladirii existente.
- Latimea minima a loturilor va fi de 8,00 m pentru locuintele insiruite si 12,00 m pentru celelalte parcele



Art.5.3. Regimul de utilizare al terenului:

Realizarea constructiilor noi se va face prin inscrierea la nivelul incintei proprii in urmatoarii indici de utilizare a terenului:

- procent de ocupare a terenului (POT) = 40 %
- coeficient de utilizare a terenului (CUT) = 1,2

Art.5.4. Regimul de inaltime a cladirilor:

- constructiile noi de tip cladiri / copertine vor avea maximum 3 (trei) nivele deasupra solului
- nu se considera "nivel" :
 - spatiile de tip "demisol", cu conditia ca volumul de deasupra terenului sa fie cel mult jumatate din volumul total al acestui nivel
- inaltimea maxima la atic/streasina a invelitorii nu va depasi 9,0 m fata de cota +/-0.00 a cladirii
- inaltimea la coama in cazul invelitorii de tip sarpanta va fi de maximum 12,0 m fata de cota +/-0.00 a cladirilor
- cota +/-0.00 a cladirilor va fi cu cel putin 0,50 m deasupra cotei axului strazii din care se accede parcela, respectiv a cotei terenului amenajat in zona acceselor

Art.5.5. Invelitoarea constructiilor

Invelitoarea constructiilor va fi de tip terasa sau de tip sarpanta.

Panta acoperisului tip sarpanta va fi cuprinsa intre 15° si 60°.

Pe acoperisurile de tip terasa se pot amplasa unitati de ventilatie si incalzire etc., mascate arhitectural.

Art.5.6. Categorii de materiale de constructii

- materialele de constructii folosite vor fi cele de tip "durabil": caramida, beton, beton armat, metal, precum si material lemnos in procent maxim de 30 %
- ca materiale pentru suprafetele exterioare vizibile sunt permise:
 - panouri de tip sandwich
 - tencuieli praf piatra alba sau zugraveli albe (au alte materiale de aspect similar si calitate superioara) sau alte culori alese in armonie cu materialele folosite
 - placaje caramida aparenta sau alte materiale specifice pentru placari la soclu, piatra, similipiatra
- elemente aparente de lemn in procent de maximum 30 %
- tamplaria exterioara va fi din aluminiu, PVC sau lemn in diferite culori



Art. 5.7. Cladiri anexe

- cladirile anexe de tip gospodaresc si anexe tehnice ale functiunilor permise prin regulament si sunt amplasate in amenajabilul parcelei (delimitat de linia de construire) fara a depasi 30% din suprafata acesteia.
- cladirile anexe pot fi autorizate numai odata cu / sau dupa autorizarea construirii functiunii principale
- anexele vor fi amplasate in zona din spate a loturilor construibile, cu exceptia garajelor, pentru a nu afecta negativ imaginea de ansamblu a zonei. In cazul amplasarii garajelor inspre strada de acces, acestea se vor integra in arhitectura cladirilor principale si a imprejmuirii.
- materialele de constructie alese vor fi conforme normelor de rezistenta, de protectie contra incendiilor si de igiena. Forma si materialele se vor inscrie in imaginea de ansamblu a cladirilor de pe parcela.

Art.5.8. Parcaje

- Numarul minim de parcaje se va realiza in conformitate cu prevederile H.G. nr. 525/1996 – Regulamentul General de Urbanism., Anexa nr. 5, in functie de specificul activitatilor ce vor fi desfasurate
- In cazul locuintelor izolate, cuplate sau insiruite, se va asigura minim un loc de parcare pentru fiecare locuinta in cadrul lotului.


Art.5.9.Delimitari incinta

- delimitarea spatiilor spre caile publice se va face cu imprejmuiri care sa nu depaseasca o inaltime de 2.00 m de la cota terenului natural.
- materialele folosite pentru imprejmuirile dinspre caile de acces vor putea fi :
 - metal alcatuit din elemente verticale sau orizontale transparente
 - zidarie de caramida sau piatra la soclu, in combinatie cu lemn sau metal
 - beton armat
 - gard viu
- imprejmuirile executate din zidarie de caramida, piatra sau beton, amplasate spre drumuri, realizate ca suprafete opace, de inaltime mai mare decat 0,6 m, vor avea o lungime maxima de 6,0 m.

5.10. Plantatii, zone verzi

Suprafata minima a spatiilor verzi va fi de 30% din suprafata parcelei.

- plantatiile de tip arbori si arbusti vor fi numai de genul acelora care nu creeaza umbriri defavorabile spre vecini sau obturari ale vizibilitatii pentru conducatorii auto in zonele spre strada. Arborii decorativi din aceasta zona se vor amplasa, respectiv tunde in asa fel insa,



incat inaltimea acestora sa fie egala cu maximum lungimea distantei pana la gardul vecinului, plus 1,4 m.

- in masura realizarii unor functiuni ce depasesc la nivel de zgomot indicatorii specifici in cazul unor functiuni diferite , pozitionate in vecinatate, se va planta obligatoriu plantatie de protectie. Este obligatorie o analiza a poluarii potential posibile a altor functiuni decat cea de locuit, in cadrul documentatiilor specifice pentru obtinerea avizului sanitar si a acordului de mediu.

Art.6. UTILITATI

- Toate constructiile -cladiri- care se vor realiza vor avea asigurate utilitati de alimentare cu apa si colectare a apelor menajere si pluviale, in conditiile prevazute de prezentul PUZ, cu respectarea legislatiei si normele sanitare si de protectia mediului

- Apele pluviale si amenajarile exterioare de pe suprafata parcelei se vor realiza in asa fel incat sa nu fie afectate in nici un fel defavorabil parcelele vecine sau strazile adiacente

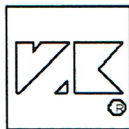
Intocmit ,

arh. Gheorghiu Vivianne



20 decembrie 2019





FISA DE REGULAMENT NR. 5

UTR 49/5 – “SPA”

Art.1. DENUMIREA ZONEI:

"ZONA FUNCTIONALA SPORT SI AGREMENT"

(notate pe planşa de reglementari cu “SPA”)

Art.2. DELIMITAREA ZONEI: (vezi planşa A-02 “Reglementari propuse, zonificare, circulatii”):

- Nord: strada de categoria a III-a profil “P3” , UTR 49/6
- Vest: UTR 49/3
- Est: strada de categoria a III-a profil “P3” , UTR 49/4
- Sud: UTR 49/4

Art.3. CONSTRUCTII EXISTENTE:

- Pe amplasament nu exista constructii

Art.4. CONSTRUCTII PROPUSE:

- lot de minimum 1.500 mp pentru constructii pentru sport, agrement, de petrecere a timpului liber, alimentatie publica de mica anvergura, mic comert, functiuni complementare zonei de locuit.

- constructiile cu functiuni complementare zonei vor putea fi autorizate cu conditia ca acestea sa fie compatibile cu vecinatatile si cu zona in integral. Serviciul de urbanism din cadrul Primariei Municipiului Sfântu Gheorghe va analiza, avand in vedere specificitatea posibilei functiuni, compatibilitatea si conditiile in care este permisa functiunea solicitata.

- parcaje

- alei carosabile de circulatie aferente

- spatii verzi

- utilitati tehnico-edilitare

Art.5. REGLEMENTARI ALE ZONEI indicativ “SPA” :

Art.5.1. Regimul de aliniere a constructiilor



Art.5. REGLEMENTARI ALE ZONEI indicativ "SPA" :

Art.5.1. Regimul de aliniere a constructiilor

- Realizarea constructiilor noi se va face cu incadrarea in "limita zonei de construire"(edificabil) marcata pe plansa A-02 - Reglementari , cu respectarea stricta a distantelor fata de vecinatati
- Prevederile Codului Civil
- Reglementari conform normativelor de securitate la incendiu
- Distantele reglementate sunt marcate pe plansa A-02 "Reglementari propuse, zonificare, circulatii"
- Alinierea cladirilor se va face paralel cu "linia de construire" - edificabil pe o lungime de minim o treime din lungimea cladirii
- Nu este obligatorie pe nici o latura a "liniei de construire" - edificabil din cadrul parcelei, inscrierea pe aceasta linie, cladirile putand fi retrase partial sau total
- Toate elementele constructive ale cladirilor, inclusiv balcoane, scari, planuri inclinate, copertine, etc. trebuie sa fie inscise in "linia de construire" - edificabil
- Spatiul dintre aliniamentul parcelei si fatadele cladirilor poate fi amenajat cu terase, trepte, plantatii, alte amenajari exterioare fara ca acestea, inclusiv imprejmuirea sa depaseasca aliniamentul parcelei
- In masura in care un proprietar detine ca lot construibil mai mult de un lot dintre cele evidentiata in prezentul plan urbanistic zonal, toate regulile de construire se transfera la lotul mai mare (distanta fata de vecini, distanta fata de strada, amplasare functiuni, coeficient de ocupare a terenului, procent de ocupare a terenului etc.).

Art.5.2. Suprafata parcelei

- Alaturarea parcelelor si cladirilor este posibila cu respectarea Codului Civil (art.611-616), dar numai in baza acordului scris al proprietarului vecin, printr-un in scris autentic.
- Atunci cand o cladire noua se alatura unei cladiri deja construite dupa aprobarea Regulamentului, solutia tehnica de rezistenta si stabilitate va fi intocmita si verificata in conformitate cu prevederile legislative si normative in vigoare, astfel incat sa nu se afecteze stabilitatea cladirii existente.



Art.5.3. Regimul de utilizare al terenului:

Realizarea constructiilor noi se va face prin inscrierea la nivelul incintei proprii in urmatoarii indici de utilizare a terenului:

- procent de ocupare a terenului (POT) = 30 %
- coeficient de utilizare a terenului (CUT) = 0,3

Art.5.4. Regimul de inaltime a cladirilor:

- constructiile noi de tip cladiri / copertine vor avea maximum 1 (un) nivel deasupra solului
- nu se considera "nivel" :
 - spatiile de tip "demisol", cu conditia ca volumul de deasupra terenului sa fie cel mult jumatate din volumul total al acestui nivel
- inaltimea maxima la atic/streasina a invelitorii nu va depasi 4,0 m fata de cota +/-0.00 a cladirii
- inaltimea la coama in cazul invelitorii de tip sarpanta va fi de maximum 6,0 m fata de cota +/-0.00 a cladirii
- cota +/-0.00 a cladirilor va fi cu cel putin 0,50 m deasupra cotei axului strazii din care se accede parcela, respectiv a cotei terenului amenajat in zona acceselor

Art.5.5. Invelitoarea constructiilor

Invelitoarea constructiilor va fi de tip terasa sau de tip sarpanta.

Panta acoperisului tip sarpanta va fi cuprinsa intre 15° si 60°.

Pe acoperisul de tip terasa se pot amplasa unitati de ventilatie si incalzire etc., mascate arhitectural.

Art.5.6. Categorii de materiale de constructii

- materialele de constructii folosite vor fi cele de tip "durabil": caramida, beton, beton armat, metal, precum si material lemnos in procent maxim de 30 %
- ca materiale pentru suprafetele exterioare vizibile sunt permise:
 - panouri de tip sandwich
 - tencuieli praf piatra alba sau zugraveli albe (au alte materiale de aspect similar si calitate superioara) sau alte culori alese in armonie cu materialele folosite
 - placaje caramida aparenta sau alte materiale specifice pentru placari la soclu, piatra, similipiatra
- elemente aparente de lemn in procent de maximum 30 %
- tamplaria exterioara va fi din aluminiu, PVC sau lemn in diferite culori



Art. 5.7. Cladiri anexe

- cladirile anexe de tip gospodaresc si anexe tehnice ale functiunilor permise prin regulament si sunt amplasate in amenajabilul parcelei (delimitat de linia de construire) fara a depasi 30% din suprafata acesteia.
- cladirile anexe pot fi autorizate numai odata cu / sau dupa autorizarea construirii functiunii principale
- anexele vor fi amplasate in zona din spate a loturilor construbile, cu exceptia garajelor, pentru a nu afecta negativ imaginea de ansamblu a zonei. In cazul amplasarii garajelor inspre strada de acces, acestea se vor integra in arhitectura cladirilor principale si a imprejmuirii.
- materialele de constructie alese vor fi conforme normelor de rezistenta, de protectie contra incendiilor si de igiena. Forma si materialele se vor inscrie in imaginea de ansamblu a cladirilor de pe parcela.

Art.5.8. Parcaje

- Numarul minim de parcaje se va realiza in conformitate cu prevederile H.G. nr. 525/1996 – Regulamentul General de Urbanism., Anexa nr. 5, in functie de specificul activitatilor ce vor fi desfasurate

Art.5.9.Delimitari incinta

- delimitarea spatiilor spre caile publice se va face cu imprejmuiri care sa nu depaseasca o inaltime de 2.00 m de la cota terenului natural.
- materialele folosite pentru imprejmuirile dinspre caile de acces vor putea fi :
 - metal alcatuit din elemente verticale sau orizontale transparente
 - zidarie de caramida sau piatra la soclu, in combinatie cu lemn sau metal
 - beton armat
 - gard viu
- imprejmuirile executate din zidarie de caramida, piatra sau beton, amplasate spre drumuri, realizate ca suprafete opace, de inaltime mai mare decat 0,6 m, vor avea o lungime maxima de 6,0 m.

5.10. Plantatii, zone verzi

Suprafata minima a spatiilor verzi va fi de 40% din suprafata parcelei.

- plantatiile de tip arbori si arbusti vor fi numai de genul acelor care nu creeaza umbriri defavorabile spre vecini sau obturari ale vizibilitatii pentru conducatorii auto in zonele spre strada. Arborii decorativi din aceasta zona se vor amplasa, respectiv tunde in asa fel insa, incat inaltimea acestora sa fie egala cu maximum lungimea distantei pana la gardul vecinului, plus 1,4 m.



- in masura realizarii unor functiuni ce depasesc la nivel de zgomot indicatorii specifici in cazul unor functiuni diferite , pozitionate in vecinatate, se va planta obligatoriu plantatie de protectie. Este obligatorie o analiza a poluarii potential posibile a altor functiuni decat cea de locuit, in cadrul documentatiilor specifice pentru obtinerea avizului sanitar si a acordului de mediu.

Art.6. UTILITATI

- Toate constructiile -cladiri- care se vor realiza vor avea asigurate utilitati de alimentare cu apa si colectare a apelor menajere si pluviale, in conditiile prevazute de prezentul PUZ, cu respectarea legislatiei si normele sanitare si de protectia mediului

- Apele pluviale si amenajarile exterioare de pe suprafata parcelei se vor realiza in asa fel incat sa nu fie afectate in nici un fel defavorabil parcelele vecine sau strazile adiacente

Intocmit ,

arh. Gheorghiu Vivianne

20 decembrie 2019





FISA DE REGULAMENT NR. 6 UTR 49/6 – “LSSPA”

Art.1. DENUMIREA ZONEI:

"ZONA FUNCTIONALA MIXTA – LOCUINTE, SERVICII, SPORT SI AGREMENT"

(notate pe plansa de reglementari cu “LSSPA”)

Art.2. DELIMITAREA ZONEI: (vezi plansa A-02 “Reglementari propuse, zonificare, circulatii”):

- Nord: Drm National DN 13E
- Vest: strada de categoria a III-a profil “P3” , UTR 49/2
- Est: strada de categoria a III-a profil “P3” , terenuri agricole in extravilan
- Sud: UTR 49/3, UTR 49/4, 49/5

Art.3. CONSTRUCTII EXISTENTE:

- Pe amplasament exista constructii pentru locuinte colective P+1, P+2, unitati de invatamant (cresa, gradinita, scoala)
- pe strazile adiacente zonei exista retele tehnico-edilitare

Art.4. CONSTRUCTII PROPUSE:

- loturi de minimum 200 mp pe care se vor realiza locuinte, constructii pentru prestari servicii, unitati sanitare, unitati pentru invatamant, unitati socio-culturale si anexe tehnice aferente
- constructiile cu functiuni complementare zonei vor putea fi autorizate cu conditia ca acestea sa fie compatibile cu vecinatatile si cu zona in integral. Serviciul de urbanism din cadrul Primariei Municipiului Sfântu Gheorghe va analiza, avand in vedere specificitatea posibilei functiuni, compatibilitatea si conditiile in care este permisa functiunea solicitata.
- parcaje
- alei carosabile de circulatie aferente
- spatii verzi
- utilitati tehnico-edilitare



Art.5. REGLEMENTARI ALE ZONEI indicativ "LSSPA" :

Art.5.1. Regimul de aliniere a constructiilor

- Realizarea constructiilor noi se va face cu incadrarea in "limita zonei de construire"(edificabil) marcata pe plansa A-02 - Reglementari , cu respectarea stricta a distantelor fata de vecinatati
- Prevederile Codului Civil
- Reglementari conform normativelor ed securitate la incendiu
- Distantele reglementate sunt marcate pe plansa A-02 "Reglementari propuse, zonificare, circulatii"
- Alinierea cladirilor se va face paralel cu "linia de construire" - edificabil pe o lungime de minim o treime din lungimea cladirii
- Nu este obligatorie pe nici o latura a "liniei de construire" - edificabil din cadrul parcelei, inscrierea pe aceasta linie, cladirile putand fi retrase partial sau total
- Toate elementele constructive ale cladirilor, inclusiv balcoane, scari, planuri inclinate, copertine, etc. trebuie sa fie inscise in "linia de construire" - edificabil
- Spatiul dintre aliniamentul parcelei si fatadele cladirilor poate fi amenajat cu terase, trepte, plantatii, alte amenajari exterioare fara ca acestea, inclusiv imprejmuirea sa depaseasca aliniamentul parcelei
- In masura in care un proprietar detine ca lot constructibil mai mult de un lot dintre cele evidentiate in prezentul plan urbanistic zonal, toate regulile de construire se transfera la lotul mai mare (distanta fata de vecini, distante fata de strada, amplasare functiuni, coeficient de ocupare a terenului, procent de ocupare a terenului etc.).

Art.5.2. Suprafata parcelei

- Alaturarea parcelelor si cladirilor este posibila cu respectarea Codului Civil (art.611-616), dar numai in baza acordului scris al proprietarului vecin, printr-un inscris autentic.
- Atunci cand o cladire noua se alatura unei cladiri deja construite dupa aprobarea Regulamentului, solutia tehnica de rezistenta si stabilitate va fi intocmita si verificata in conformitate cu prevederile legislative si normative in vigoare, astfel incat sa nu se afecteze stabilitatea cladirii existente.



Art.5.3. Regimul de utilizare al terenului:

Realizarea constructiilor noi se va face prin inscrierea la nivelul incintei proprii in urmatoarii indici de utilizare a terenului:

- procent de ocupare a terenului (POT) = 40 %
- coeficient de utilizare a terenului (CUT) = 1,2

Art.5.4. Regimul de inaltime a cladirilor:

- constructiile noi de tip cladiri / copertine vor avea maximum 3 (trei) nivele deasupra solului
- nu se considera "nivel" :
 - spatiile de tip "demisol", cu conditia ca volumul de deasupra terenului sa fie cel mult jumatate din volumul total al acestui nivel
- inaltimea la atic/streasina a invelitorii nu va depasi 9,0 m fata de cota cota +/-0.00 a cladirii
- inaltimea la coama in cazul invelitorii de tip nsarpanta va fi de maximum 12,0 m fata de cota +/-0.00 a cladirii
- cota +/-0.00 a cladirilor va fi cu cel putin 0,50 m deasupra cotei axului strazii din care se accede parcela, respectiv a cotei terenului amenajat in zona acceselor

Art.5.5. Invelitoarea constructiilor

Invelitoarea constructiilor va fi de tip terasa sau de tip sarpanta.

Panta acoperisului tip sarpanta va fi cuprinsa intre 15° si 60°.

Pe acoperisul de tip terasa se pot amplasa unitati de ventilatie si incalzire etc., mascate arhitectural.

Art.5.6. Categorii de materiale de constructii

- materialele de constructii folosite vor fi cele de tip "durabil": caramida, beton, beton armat, metal, precum si material lemnos in procent maxim de 30 %
- ca materiale pentru suprafetele exterioare vizibile sunt permise:
 - panouri de tip sandwich
 - tencuieli praf piatra alba sau zugraveli albe (au alte materiale de aspect similar si calitate superioara) sau alte culori alese in armonie cu materialele folosite
 - placaje caramida aparenta sau alte materiale specifice pentru placari la soclu, piatra, similipiatra
- elemente aparente de lemn in procent de maximum 30 %
- tamplaria exterioara va fi din aluminiu, PVC sau lemn in diferite culori



Art. 5.7. Cladiri anexe

- cladirile anexe de tip gospodaresc si anexe tehnice ale functiunilor permise prin regulament si sunt amplasate in amenajabilul parcelei (delimitat de linia de construire) fara a depasi 30% din suprafata acesteia.
- cladirile anexe pot fi autorizate numai o data cu / sau dupa autorizarea construirii functiunii principale
- anexele vor fi amplasate in zona din spate a loturilor construbile, cu exceptia garajelor, pentru a nu afecta negativ imaginea de ansamblu a zonei. In cazul amplasarii garajelor inspre strada de acces, acestea se vor integra in arhitectura cladirilor principale si a imprejmuirii.
- materialele de constructie alese vor fi conforme normelor de rezistenta, de protectie contra incendiilor si de igiena. Forma si materialele se vor inscrie in imaginea de ansamblu a cladirilor de pe parcela.

Art.5.8. Parcaje

- Numarul minim de parcaje se va realiza in conformitate cu prevederile H.G. nr. 525/1996 – Regulamentul General de Urbanism., Anexa nr. 5, in functie de specificul activitatilor ce vor fi desfasurate
- In cazul locuintelor izolate, cuplate sau insiruite, se va asigura minim un loc de parcare pentru fiecare locuinta in cadrul lotului.

Art.5.9. Delimitari incinta

- delimitarea spatiilor spre caile publice se va face cu imprejmuiri care sa nu depaseasca o inaltime de 2.00 m de la cota terenului natural.
- materialele folosite pentru imprejmuiri din spre caile de acces vor putea fi :
 - metal alcatuit din elemente verticale sau orizontale transparente
 - zidarie de caramida sau piatra la soclu, in combinatie cu lemn sau metal
 - beton armat
 - gard viu
 - imprejmuiri executate din zidarie de caramida, piatra sau beton, amplasate spre drumuri, realizate ca suprafete opace, de inaltime mai mare decat 0,6 m, vor avea o lungime maxima de 6,0 m.

5.10. Plantatii, zone verzi

Suprafata minima a spatiilor verzi va fi de 30% din suprafata parcelei.

- plantatiile de tip arbori si arbusti vor fi numai de genul acelora care nu creeaza umbriri defavorabile spre vecini sau obturari ale vizibilitatii pentru conducatorii auto in zonele spre strada. Arborii decorativi din aceasta zona se vor amplasa, respectiv tunde in asa fel insa, incat inaltimea acestora sa fie egala cu maximum lungimea distantei pana la gardul vecinului, plus 1,4 m.



- in masura realizarii unor functiuni ce depasesc la nivel de zgomot indicatorii specifici in cazul unor functiuni diferite , pozitionate in vecinatate, se va planta obligatoriu plantatie de protectie. Este obligatorie o analiza a poluarii potential posibile a altor functiuni decat cea de locuit, in cadrul documentatiilor specifice pentru obtinerea avizului sanitar si a acordului de mediu.


Art.6. UTILITATI

- Toate constructiile -cladiri- care se vor realiza vor avea asigurate utilitati de alimentare cu apa si colectare a apelor menajere si pluviale, in conditiile prevazute de prezentul PUZ, cu respectarea legislatiei si normele sanitare si de protectia mediului

- Apele pluviale si amenajarile exterioare de pe suprafata parcelei se vor realiza in asa fel incat sa nu fie afectate in nici un fel defavorabil parcelele vecine sau strazile adiacente

Intocmit,

arh. Gheorghiu Vivianne



20 decembrie 2019